

ИНДИВИДУАЛЬНЫЙ ПРЕДПРИНИМАТЕЛЬ

Демин Александр Анатольевич

Юридический адрес: 164900, Архангельская обл., Приморский р-н, п. Ширшинский, д. 2, кв. 5
Почтовый адрес: 163002, г. Архангельск, ул. Урицкого, д. 1, офис 4313,
Тел. 8(8182) 47-88-34, e-mail: nordgeo@bk.ru
ОГРН: 313290113600070, ИНН: 290103714909

ДОКУМЕНТАЦИЯ ПО ПЛАНИРОВКЕ ТЕРРИТОРИИ

для размещения линейных объектов: "Сети магистрального водопровода от ЦОСВ до пр. Московского (ЦОСВ – по ул. Вельской – по ул. П. Усова до пр. Московского), протяженность 1054 м (29:22:000000:8085, 29:22:000000:8082)", "Сети магистрального водопровода по пр. Ленинградскому (д. 21) – ул. Ф. Абрамова – ул. Никитова – ул. Воронина – пр. Ленинградскому, (д. 411), протяженность 9837 м (29:22:000000:8077, 29:22:000000:7998, 29:22:000000:8136, 29:22:000000:8135, 29:22:000000:8400, 29:22:000000:8071, 29:22:000000:8130, 29:22:000000:8206, 29:22:000000:8097, 29:22:000000:8182, 29:22:000000:8307)"

Том 1. Проект межевания территории. Основная часть

Индивидуальный предприниматель

 Демин А.А.


Архангельск
2024

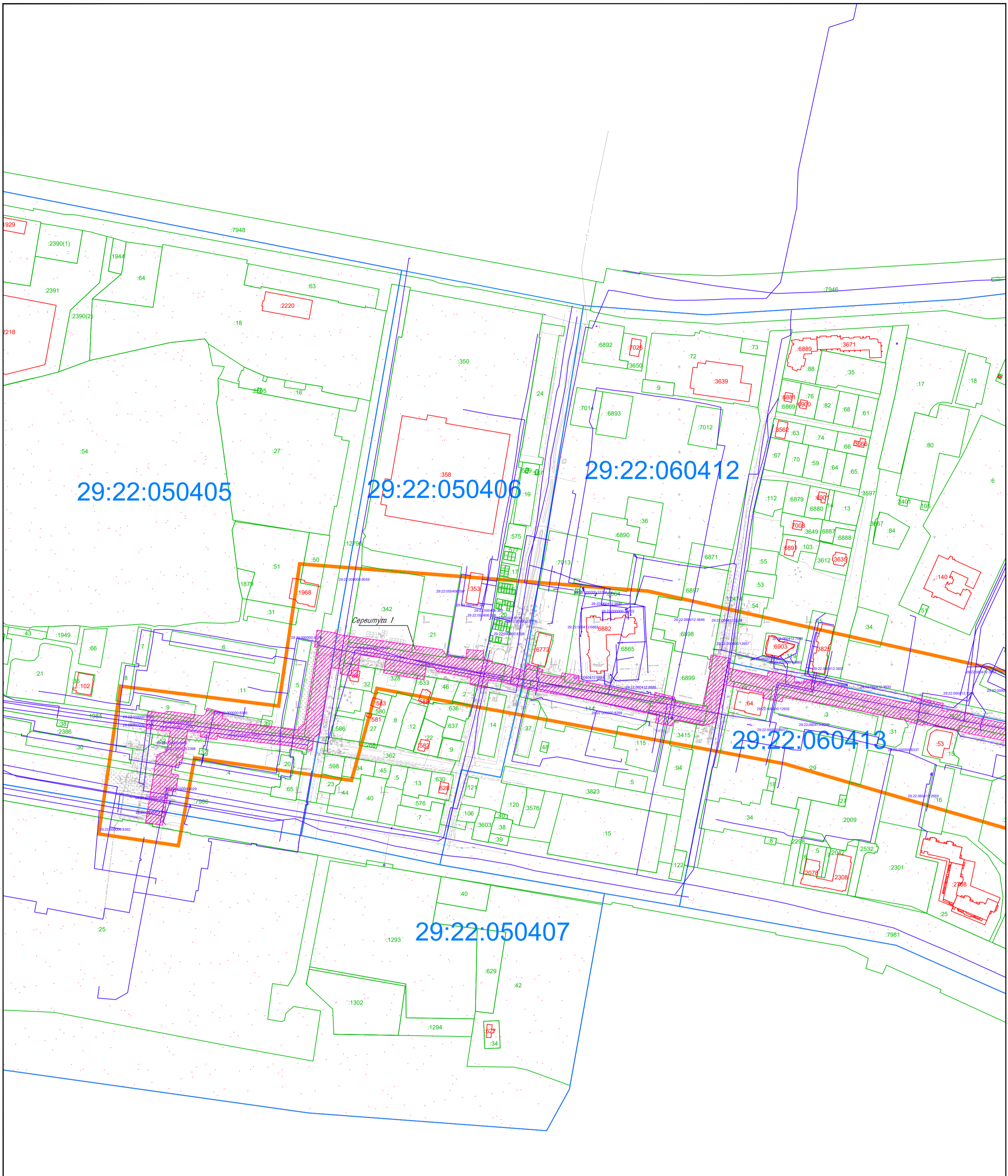
Состав документации по планировке территории

Наименование		Шифр
Том 1. Основная часть		ППТ-1
	Раздел 1. «Проект планировки территории. Графическая часть»	
	Раздел 2. «Положение о размещении линейных объектов»	
Том 2. Материалы по обоснованию проекта планировки территории		ППТ-2
	Раздел 1. «Материалы по обоснованию проекта планировки территории. Графическая часть»	
	Раздел 2. «Материалы по обоснованию проекта планировки территории. Пояснительная записка»	
Том 1. Основная часть проекта межевания территории		ПМТ-1
	Раздел 1. «Проект межевания территории. Графическая часть»	
	Раздел 2. «Проект межевания территории. Текстовая часть»	
Том 2. Материалы по обоснованию проекта межевания территории		ПМТ-2
	Раздел 1. «Материалы по обоснованию проекта межевания территории. Графическая часть»	
	Раздел 2. «Материалы по обоснованию проекта межевания территории. Пояснительная записка»	

Том 1. ПРОЕКТ МЕЖЕВАНИЯ ТЕРРИТОРИИ

<i>Основная часть проекта межевания территории</i>		
Раздел 1 «Проект межевания территории. Графическая часть»		4
1	Чертеж межевания территории (для строительства объекта)	5
2	Чертеж межевания территории (для эксплуатации объекта)	9
Раздел 2 «Проект межевания территории. Текстовая часть»		11

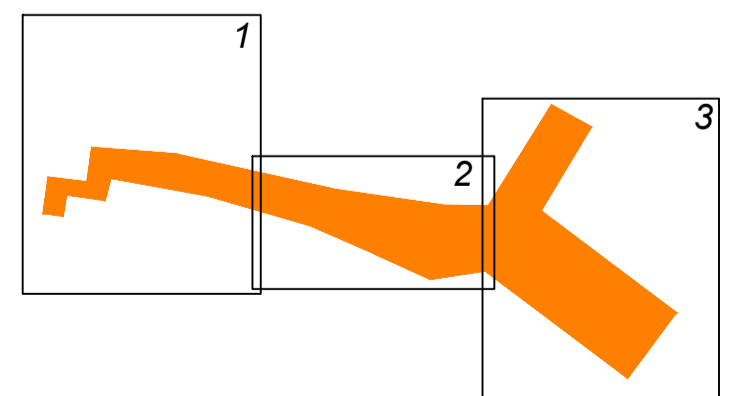
Раздел 1 «Проект межевания территории. Графическая часть»



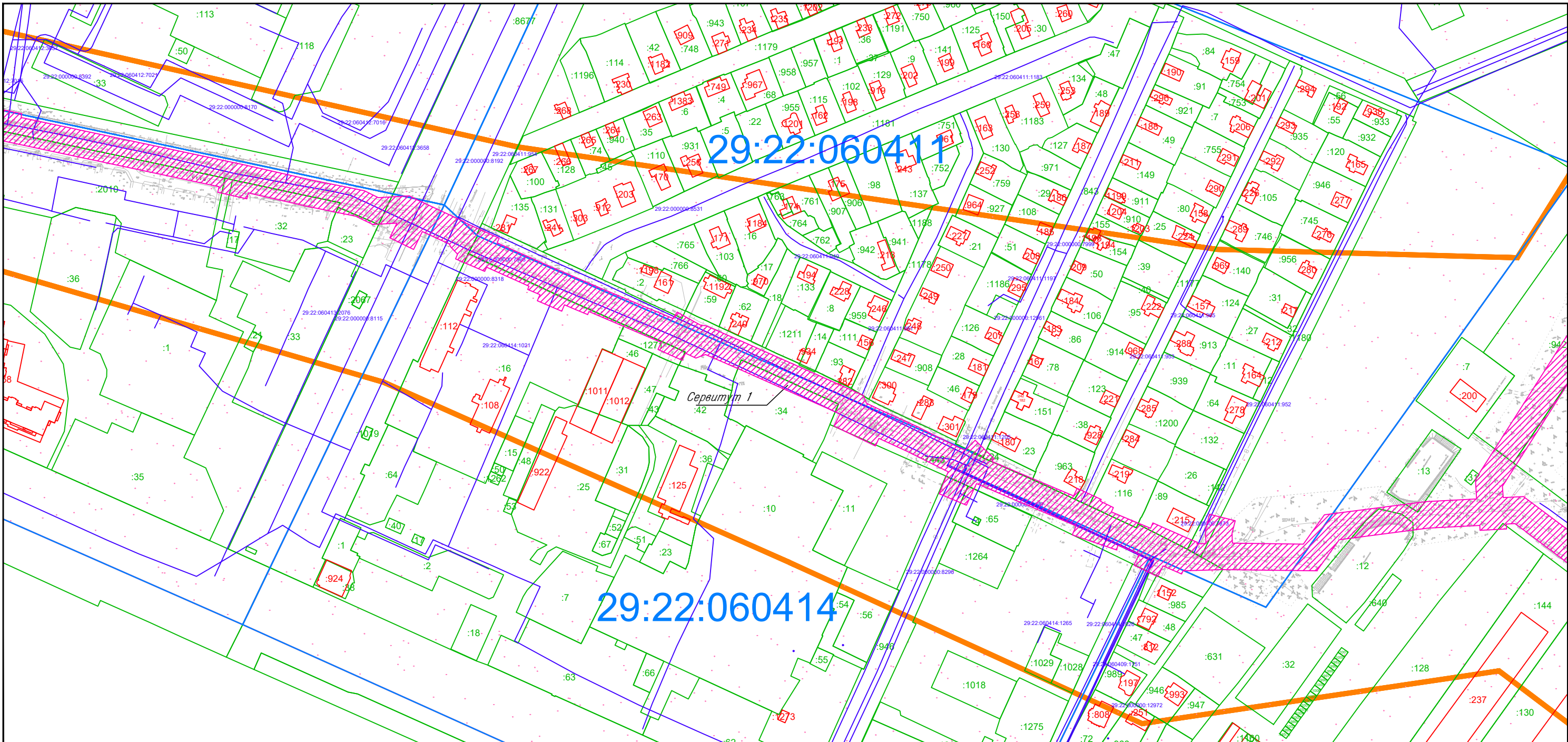
Условные обозначения:

- - граница, в отношении которой разрабатывается проект межевания территории
- - границы земельных участков, учтенные в ЕГРН
- - границы объектов капитального строительства, учтенные в ЕГРН
- - границы сооружений, учтенные в ЕГРН
- - граница кадастрового квартала
- земли населенных пунктов
- граница публичного сервитута для строительства линейного объекта
- 29:22:000000:8059 - кадастровый номер сооружения, учтенного в ЕГРН
- 29:22:050407 - номер кадастрового квартала
- :25 - кадастровый номер земельного участка
- :102 - кадастровый номер объекта капитального строительства

Схема расположения листов



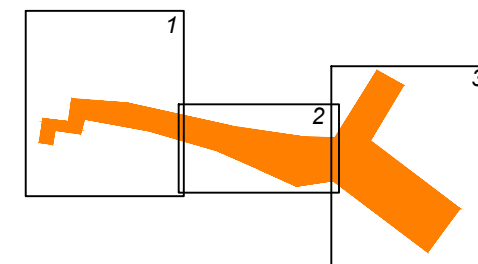
						Заказчик: ООО "РВК - Архангельск"	Эж. _____	
						Документация по планировке территории для размещения линейных объектов: "Сети магистрального водопровода от ЦОСВ до пр. Московского (ЦОСВ - по ул. Вельской - по ул. П. Усова до пр. Московского), протяженность 1054 м", "Сети магистрального водопровода по пр. Ленинградскому (д. 21) - ул. Ф. Абрамова - ул. Никитова - ул. Воронина - пр. Ленинградскому, (д. 411), протяженность 9837 м		
Изм.	Кол.	Лист	Ндок.	Подпись	Дата			
					08.24			
Проект межевания территории						стадия	лист	листов
						п	1	3
Схема межевания территории (для строительства объекта) масштаб 1:3000						Индивидуальный предприниматель Демин Александр Анатольевич		



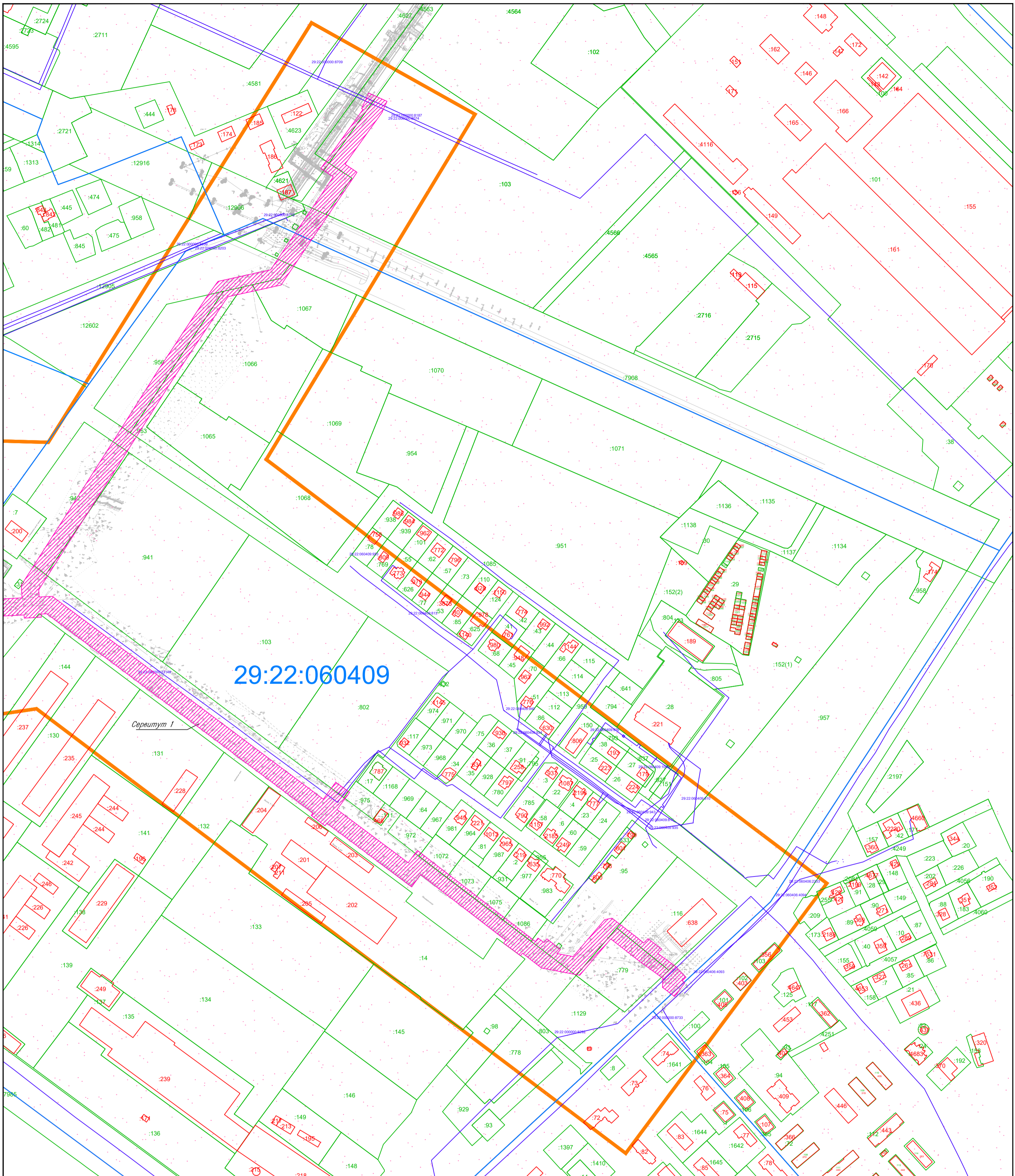
Условные обозначения:

- - граница, в отношении которой разрабатывается проект межевания территории
- - границы земельных участков, учтенных в ЕГРН
- - границы объектов капитального строительства, учтенные в ЕГРН
- - границы сооружений, учтенные в ЕГРН
- - граница кадастрового квартала
- земли населенных пунктов
- граница публичного сервитута для строительства линейного объекта
- 29:22:000000:8059 - кадастровый номер сооружения, учтенного в ЕГРН
- 29:22:050407 - номер кадастрового квартала
- :25 - кадастровый номер земельного участка
- :102 - кадастровый номер объекта капитального строительства

Схема расположения листов



						Заказчик: ООО "РВК - Архангельск"			Экз. _____		
						Документация по планировке территории для размещения линейных объектов: "Сети магистрального водопровода от ЦОСВ до пр. Московского (ЦОСВ - по ул. Вельской - по ул. П. Усова до пр. Московского), протяженность 1054 м", "Сети магистрального водопровода по пр. Ленинградскому (д. 21) - ул. Ф. Абрамова - ул. Никитова - ул. Воронина - пр. Ленинградскому, (д. 411), протяженность 9837 м					
Изм.	Кол.	Лист	Ндок.	Подпись	Дата	Проект межевания территории			стадия	лист	листов
				<i>Демин</i>	08.24				П	2	3
Составил Демин А.А.						Схема межевания территории (для строительства объекта) масштаб 1:3000			Индивидуальный предприниматель Демин Александр Анатольевич		



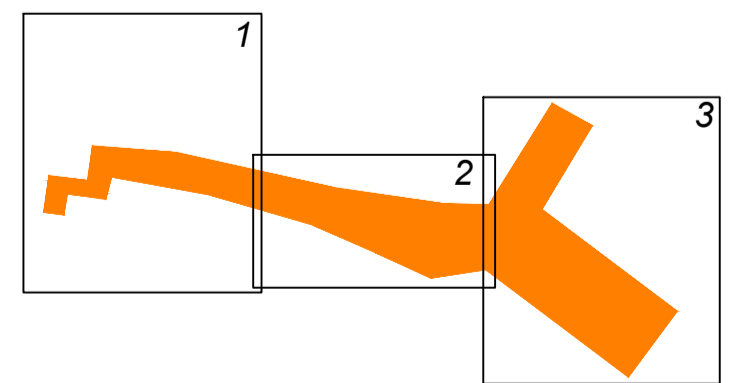
29:22:060409

Сервитут 1

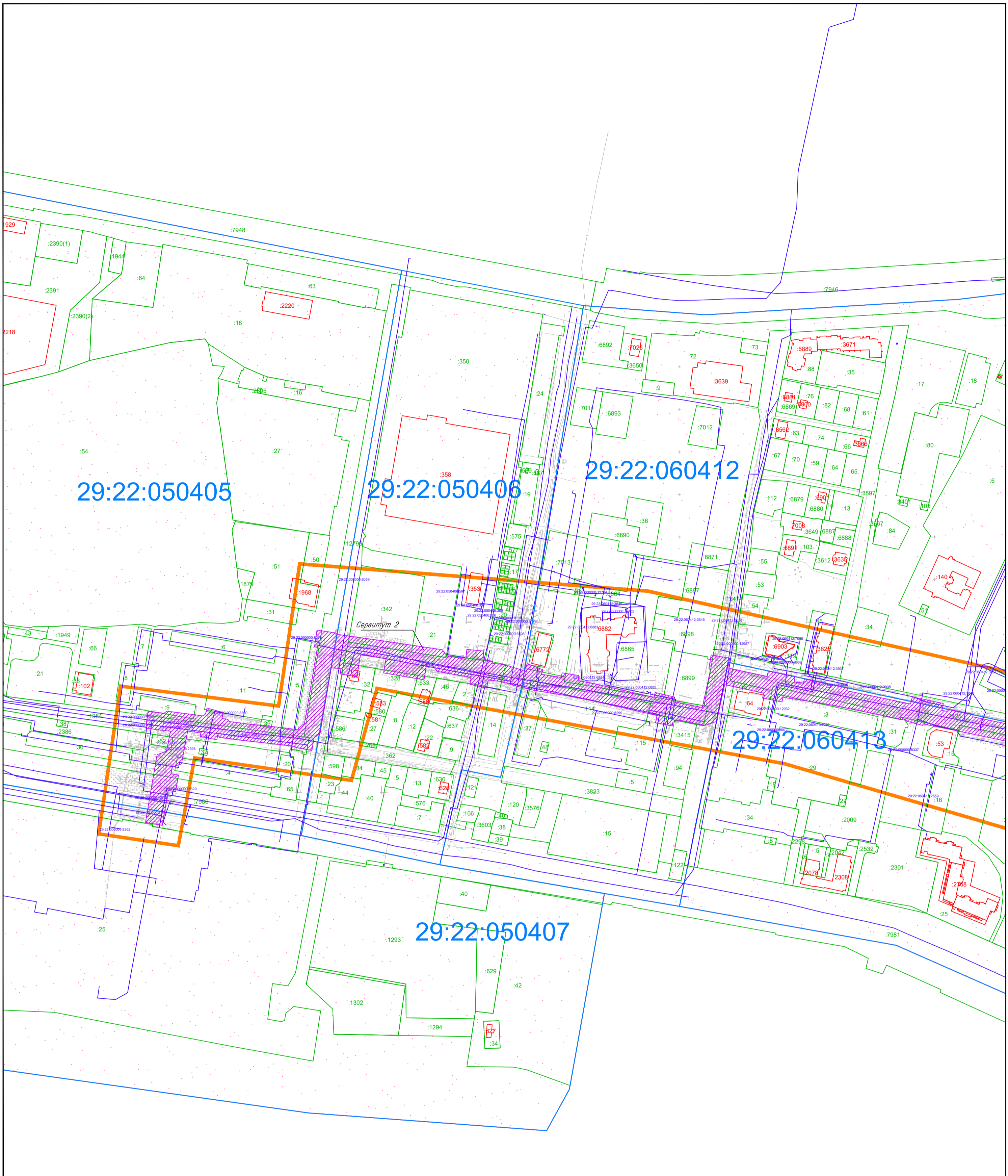
Условные обозначения:

- - граница, в отношении которой разрабатывается проект межевания территории
- - границы земельных участков, учтенные в ЕГРН
- - границы объектов капитального строительства, учтенные в ЕГРН
- - границы сооружений, учтенные в ЕГРН
- - граница кадастрового квартала
- - земли населенных пунктов
- ▨▨▨▨▨ - граница публичного сервитута для строительства линейного объекта
- 29:22:000000:8059 - кадастровый номер сооружения, учтенного в ЕГРН
- 29:22:050407 - номер кадастрового квартала
- :25 - кадастровый номер земельного участка
- :102 - кадастровый номер объекта капитального строительства

Схема расположения листов



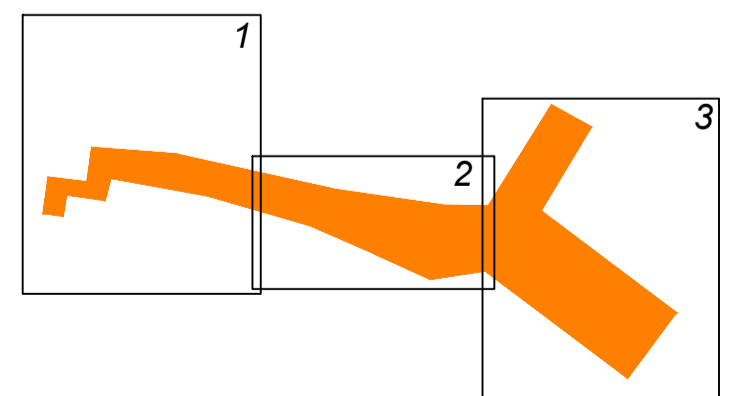
						Заказчик: ООО "РВК - Архангельск"	Эж. _____
						Документация по планировке территории для размещения линейных объектов: "Сети магистрального водопровода от ЦОСВ до пр. Московского (ЦОСВ - по ул. Вельской - по ул. П. Усова до пр. Московского), протяженность 1054 м", "Сети магистрального водопровода по пр. Ленинградскому (д. 21) - ул. Ф. Абрамова - ул. Никитова - ул. Воронина - пр. Ленинградскому, (д. 411), протяженность 9837 м	
Изм.	Кол.	Лист	Идок.	Подпись	Дата		
				Демин А.А.	08.24		
Составил						Проект межевания территории	
						п	3
Схема межевания территории (для строительства объекта) масштаб 1:3000						Индивидуальный предприниматель Демин Александр Анатольевич	



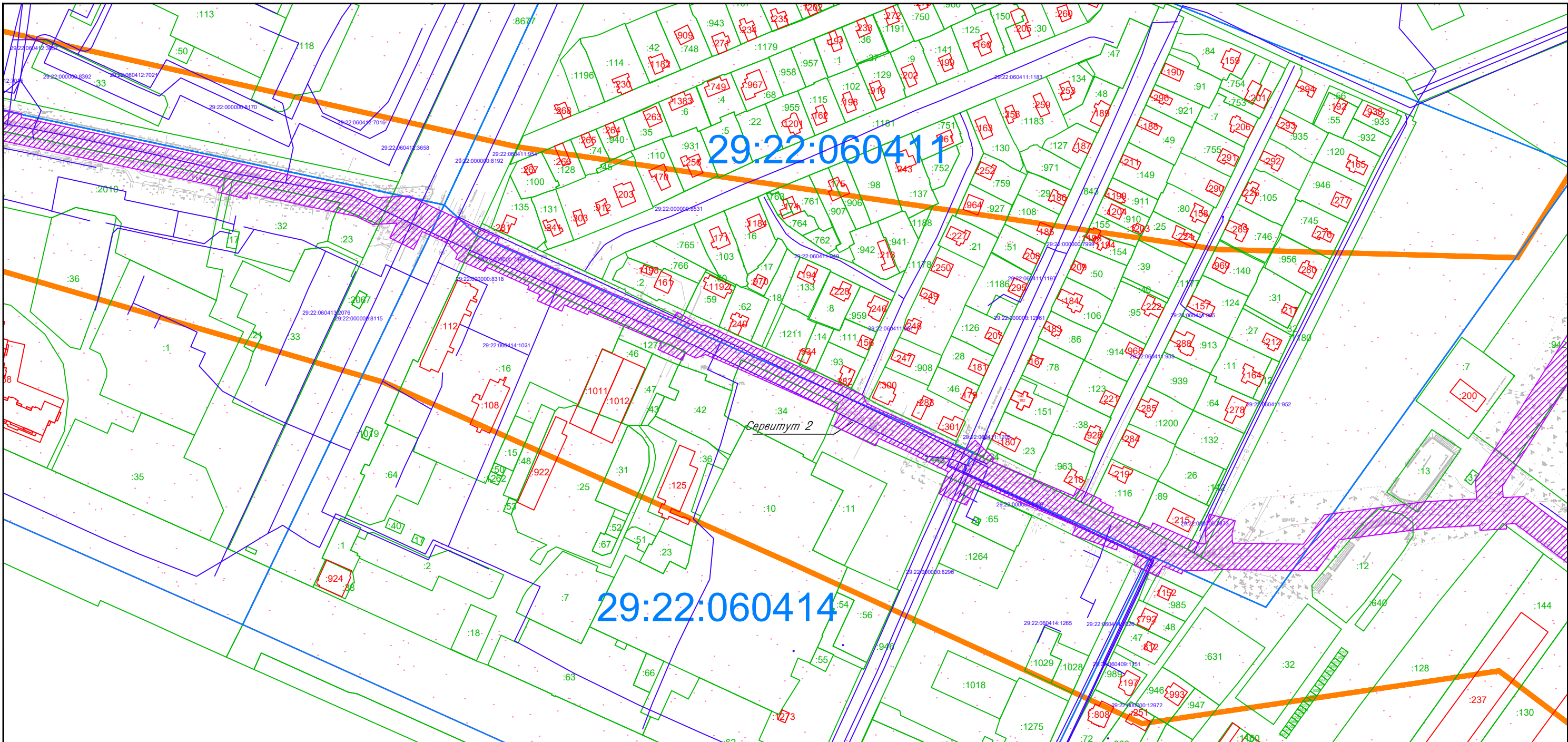
Условные обозначения:

- - граница, в отношении которой разрабатывается проект межевания территории
- - границы земельных участков, учтенные в ЕГРН
- - границы объектов капитального строительства, учтенные в ЕГРН
- - границы сооружений, учтенные в ЕГРН
- - граница кадастрового квартала
- земли населенных пунктов
- граница публичного сервитута для эксплуатации линейного объекта
- 29:22:000000:8059 - кадастровый номер сооружения, учтенного в ЕГРН
- 29:22:050407 - номер кадастрового квартала
- :25 - кадастровый номер земельного участка
- :102 - кадастровый номер объекта капитального строительства

Схема расположения листов



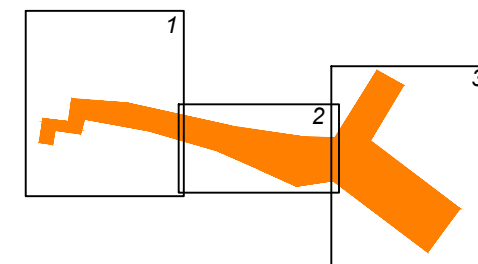
						Заказчик: ООО "РВК - Архангельск"	Эж. _____
						Документация по планировке территории для размещения линейных объектов: "Сети магистрального водопровода от ЦОСВ до пр. Московского (ЦОСВ - по ул. Вельской - по ул. П. Усова до пр. Московского), протяженность 1054 м", "Сети магистрального водопровода по пр. Ленинградскому (д. 21) - ул. Ф. Абрамова - ул. Никитова - ул. Воронина - пр. Ленинградскому, (д. 411), протяженность 9837 м	
Изм.	Кол.	Лист	Ндоп.	Подпись	Дата		
				<i>Демин</i>	08.24		
Составил Демин А.А.						стадия лист листов	
Проект межевания территории						п	1 3
Схема межевания территории (для эксплуатации объекта) масштаб 1:3000						Индивидуальный предприниматель Демин Александр Анатольевич	



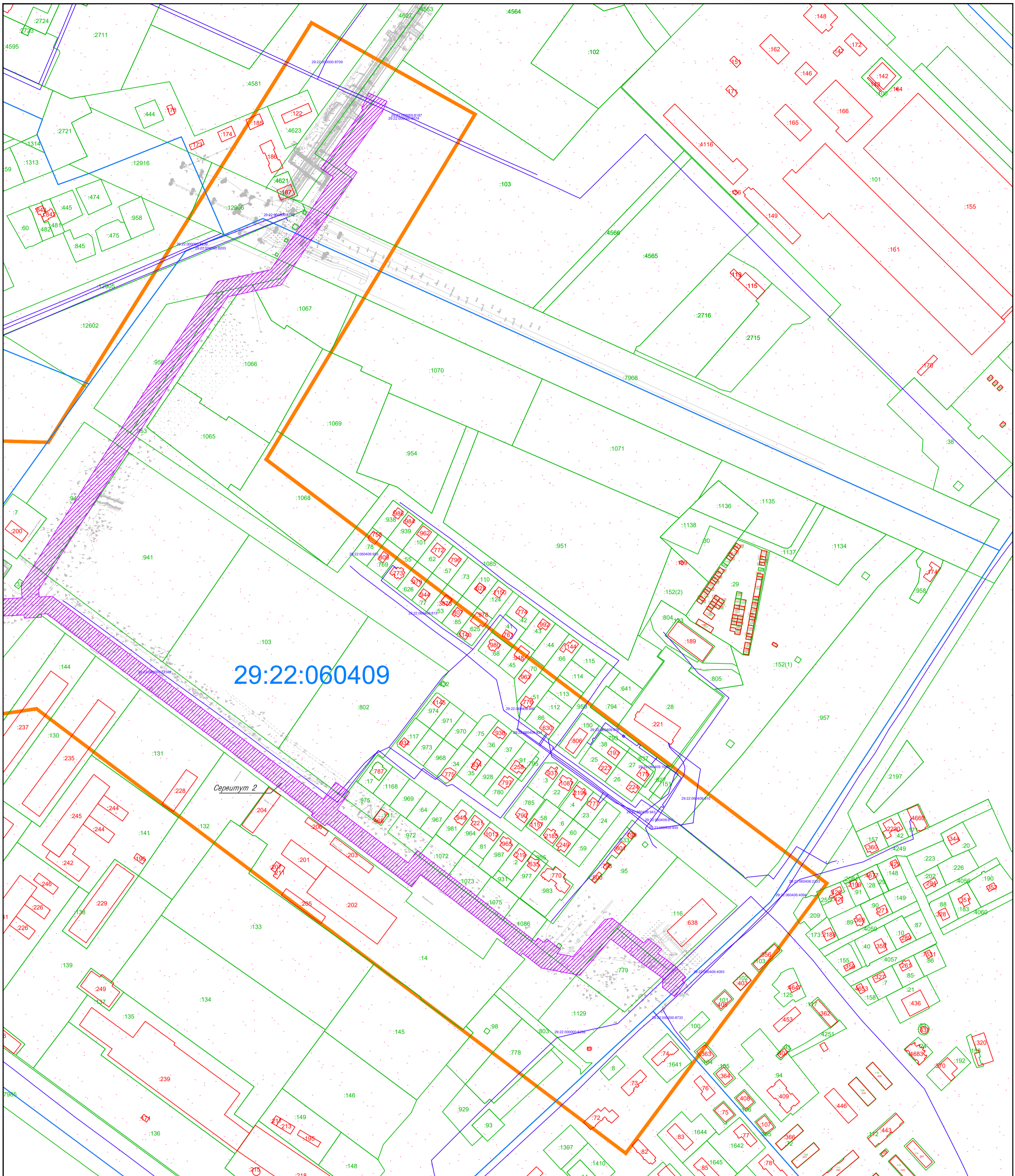
Условные обозначения:

- - граница, в отношении которой разрабатывается проект межевания территории
- - границы земельных участков, учтенных в ЕГРН
- - границы объектов капитального строительства, учтенные в ЕГРН
- - границы сооружений, учтенные в ЕГРН
- - граница кадастрового квартала
- земли населенных пунктов
- граница публичного сервитута для эксплуатации линейного объекта
- 29:22:000000:8059 - кадастровый номер сооружения, учтенного в ЕГРН
- 29:22:050407 - номер кадастрового квартала
- :25 - кадастровый номер земельного участка
- :102 - кадастровый номер объекта капитального строительства

Схема расположения листов



						Заказчик: ООО "РВК - Архангельск"	Экз. _____					
						Документация по планировке территории для размещения линейных объектов: "Сети магистрального водопровода от ЦОСВ до пр. Московского (ЦОСВ - по ул. Вельской - по ул. П. Усова до пр. Московского), протяженность 1054 м", "Сети магистрального водопровода по пр. Ленинградскому (д. 21) - ул. Ф. Абрамова - ул. Никитова - ул. Воронина - пр. Ленинградскому, (д. 411), протяженность 9837 м						
Изм.	Кол.	Лист	Идок.	Подпись	Дата	Проект межевания территории			стадия	лист	листов	
				<i>Демин</i>	08.24				П	2	3	
Составил Демин А.А.						Схема межевания территории (для эксплуатации объекта) масштаб 1:3000			Индивидуальный предприниматель Демин Александр Анатольевич			



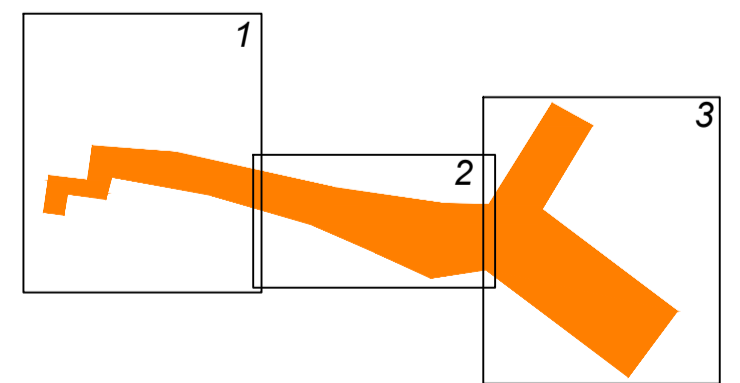
29:22:060409

Сервитут 2

Условные обозначения:

- - граница, в отношении которой разрабатывается проект межевания территории
- - границы земельных участков, учтенные в ЕГРН
- - границы объектов капитального строительства, учтенные в ЕГРН
- - границы сооружений, учтенные в ЕГРН
- - граница кадастрового квартала
- - земли населенных пунктов
- ▨▨▨▨▨ - граница публичного сервитута для эксплуатации линейного объекта
- 29:22:000000:8059 - кадастровый номер сооружения, учтенного в ЕГРН
- 29:22:050407 - номер кадастрового квартала
- :25 - кадастровый номер земельного участка
- :102 - кадастровый номер объекта капитального строительства

Схема расположения листов



						Заказчик: ООО "РВК - Архангельск"			Эж. _____		
						Документация по планировке территории для размещения линейных объектов: "Сети магистрального водопровода от ЦОСВ до пр. Московского (ЦОСВ - по ул. Вельской - по ул. П. Усова до пр. Московского), протяженность 1054 м", "Сети магистрального водопровода по пр. Ленинградскому (д. 21) - ул. Ф. Абрамова - ул. Никитова - ул. Воронина - пр. Ленинградскому, (д. 411), протяженность 9837 м					
Изм.	Кол.	Лист	Идент.	Подпись	Дата	Проект межевания территории			стадия	лист	листов
Составил	Демин А.А.	<i>Демин</i>		08.24	п				3	3	
						Схема межевания территории (для эксплуатации объекта)			Индивидуальный предприниматель Демин Александр Анатольевич		
						масштаб 1:3000					

Раздел 2 «Проект межевания территории. Текстовая часть»

Проект межевания территории для размещения линейных объектов: "Сети магистрального водопровода от ЦОСВ до пр. Московского (ЦОСВ – по ул. Вельской – по ул. П. Усова до пр. Московского), протяженность 1054 м (29:22:000000:8085, 29:22:000000:8082)", "Сети магистрального водопровода по пр. Ленинградскому (д. 21) – ул. Ф. Абрамова – ул. Никитова – ул. Воронина – пр. Ленинградскому, (д. 411), протяженность 9837 м (29:22:000000:8077, 29:22:000000:7998, 29:22:000000:8136, 29:22:000000:8135, 29:22:000000:8400, 29:22:000000:8071, 29:22:000000:8130, 29:22:000000:8206, 29:22:000000:8097, 29:22:000000:8182, 29:22:000000:8307)" разработан в соответствии со следующими нормативно-правовыми документами:

- Градостроительным кодексом Российской Федерации от 29 декабря 2004 года №190-ФЗ;
- Земельным кодексом Российской Федерации от 25 октября 2001 года №136-ФЗ;
- СП 42.13330 «Градостроительство. Планировка и застройка городских и сельских поселений. Актуализированная редакция СНиП 2.07.01-89*»; СНиП 11-04-2003 «Инструкция о порядке разработки, согласования, экспертизы и утверждения градостроительной документации»;
- СН 456-73 Нормы отвода земель для магистральных водоводов и канализационных коллекторов;
- Распоряжение Главы городского округа «Город Архангельск» от 08.07.2024 г. № 3507р;
- Генеральный план муниципального образования «Город Архангельск», утвержденный постановлением министерства строительства и архитектуры Архангельской области от 02 апреля 2020 года № 37-п (с изменениями) (далее – Генеральный план);
- Постановление правительства РФ от 16.02.2008 №87 «О составе разделов проектной документации и требованиях к их содержанию»;
- Постановление правительства РФ от 12.05.2017 №564 «Об утверждении положения о составе и содержании документации по планировке территории, предусматривающей размещение одного или нескольких линейных объектов»;
- материалы единого государственного реестра недвижимости;
- материалы натурного геодезического обследования территории;
- кадастровые планы территории от 22 февраля 2024 г. № КУВИ-001/2024-54145418; 13 февраля 2024 г. КУВИ-001/2024-45695565; 1 марта 2024 г. КУВИ-001/2024-60741621; 13 февраля 2024 г. КУВИ-001/2024-45622508; 16 мая 2024 г. КУВИ-001/2024-134252772; 15 апреля 2024 г. КУВИ-001/2024-106521506; 13 февраля 2024 г. КУВИ-001/2024-456627345; 13 февраля 2024 г. КУВИ-001/2024-45694232; 9 ноября 2023 г. КУВИ-001/2024-253793158; 9 ноября 2023 г. КУВИ-001/2024-253819160; 13 мая 2024 г. КУВИ-001/2024-129521826; 06 сентября 2024 г. КУВИ-001/2024-224628203, выданные филиалом ФГБУ "ФКП

Росреестра" по Архангельской области и Ненецкому автономному округу на кадастровые кварталы соответственно: 29:22:050405, 29:22:050406, 29:22:050407, 29:22:060401, 29:22:060406, 29:22:060409, 29:22:060410, 29:22:060412, 29:22:060413, 29:22:060414, 29:22:060416, 29:22:060411.

Территория проектирования расположена в границах городского округа «Город Архангельск» Архангельской области.

Проектом межевания территории предусмотрено формирование публичных сервитутов: для строительства объекта (условный номер – Сервитут 1), для эксплуатации объекта (условный номер – Сервитут 2).

Информация о существующих земельных участках, на которых проектируемый линейный объект может быть размещен на условиях публичного сервитута, отображена в таблице 1.

Расположение формируемых земельных участков и существующих земельных участков показаны на чертежах проекта межевания.

Координаты поворотных точек границ формируемых публичных сервитутов приведены в таблице 2 и 3.

Проектируемая трасса водопровода проходит по землям населенных пунктов.

Изменение красных линий данным проектом не предусмотрено.

Таблица 1 – Перечень кадастровых номеров существующих земельных участков, на которых линейный объект может быть размещен на условиях публичного сервитута

Кадастровый номер	Адрес/описание местоположения	Вид права, правообладатель	Перечень и адреса объектов недвижимости, расположенных на земельном участке
1	2	3	4
29:22:050407:25	Архангельская обл., г. Архангельск, Ломоносовский территориальный округ, пр. Ленинградский, дом 18	Собственность - Муниципальное образование "Город Архангельск"	29:22:000000:7864, 29:22:000000:8086, 29:22:000000:8362, 29:22:050407:102, 29:22:050407:103, 29:22:050407:104, 29:22:050407:105, 29:22:050407:106, 29:22:050407:107, 29:22:050407:108, 29:22:050407:109, 29:22:050407:111, 29:22:050407:112, 29:22:050407:115, 29:22:050407:118, 29:22:050407:119, 29:22:050407:120, 29:22:050407:121, 29:22:050407:122, 29:22:050407:123, 29:22:050407:125, 29:22:050407:126, 29:22:050407:127, 29:22:050407:128, 29:22:050407:129, 29:22:050407:624, 29:22:050407:130, 29:22:000000:12923
29:22:000000:7986	Архангельская область, г. Архангельск, Ломоносовский территориальный округ, пр. Ленинградский	Собственность - Муниципальное образование "Город Архангельск"	29:22:000000:7864, 29:22:000000:8082, 29:22:000000:8085, 29:22:000000:8086, 29:22:000000:8094, 29:22:000000:8159, 29:22:000000:8300, 29:22:000000:8329, 29:22:000000:8709, 29:22:050407:623, 29:22:050407:630, 29:22:000000:12641, 29:22:050405:2229, 29:22:050405:2228, 29:22:050406:584, 29:22:000000:12752, 29:22:050405:2392, 29:22:050405:2397

29:22:050405:4	обл. Архангельская, г. Архангельск, пр-кт Ленинградский, дом 23	Общая долевая собственность – Собственники помещений, машино-места в многоквартирном доме	29:22:000000:8300, 29:22:050405:126, 29:22:050405:129
29:22:050405:52	Местоположение установлено относительно ориентира, расположенного в границах участка. Почтовый адрес ориентира: установлено относительно ориентира, расположенного за пределами участка. Ориентир жилой дом. Участок находится примерно в 28 м от ориентира по направлению на северо-восток. Почтовый адрес ориентира: обл. Архангельская, г. Архангельск, пр-кт Ленинградский, дом 21	Сведения о регистрации прав отсутствуют	29:22:000000:8085
29:22:050405:1984	Архангельская область, г. Архангельск, Ломоносовский территориальный округ, по ул. Вельской	Собственность - Муниципальное образование "Город Архангельск"	29:22:000000:8077, 29:22:000000:8082, 29:22:000000:8085, 29:22:000000:8094, 29:22:000000:8279, 29:22:000000:8300, 29:22:050405:1973, 29:22:050405:1983, 29:22:050405:2209, 29:22:000000:12513, 29:22:000000:12641, 29:22:050405:2230, 29:22:050405:2387, 29:22:050405:2393, 29:22:050405:2398

29:22:050405:9	Местоположение установлено относительно ориентира, расположенного в границах участка. Почтовый адрес ориентира: обл. Архангельская, г. Архангельск, пр-кт Ленинградский, дом 21, корпус 3	Общая долевая собственность – Собственники помещений в многоквартирном доме	29:22:000000:8300, 29:22:050405:124
29:22:050405:39	обл. Архангельская, г. Архангельск, пр-кт Ленинградский, дом 23, строение 1	Сведения о регистрации прав отсутствуют	29:22:000000:3360, 29:22:050405:1983, 29:22:050405:2398
29:22:050405:5	обл. Архангельская, г. Архангельск, ул. Касаткиной, дом 5	Общая долевая собственность – Собственники помещений, машино-места в многоквартирном доме	29:22:000000:8300, 29:22:050405:84, 29:22:050405:90
29:22:000000:12796	Российская Федерация, Архангельская область, городской округ город Архангельск, город Архангельск, улица Касаткиной	Сведения о регистрации прав отсутствуют	29:22:000000:8077, 29:22:000000:8279, 29:22:000000:8300, 29:22:000000:8668, 29:22:000000:7864, 29:22:000000:8059, 29:22:000000:12605, 29:22:000000:8085, 29:22:050406:360, 29:22:050406:355, 29:22:000000:8547
29:22:050406:32	Местоположение установлено относительно ориентира, расположенного в границах участка. Почтовый адрес ориентира: Архангельская обл., г. Архангельск, Ломоносовский территориальный округ, по ул. Касаткиной, д. 6/ ул. Рабочая, д. 8	Общая долевая собственность - Физическое лицо	29:22:000000:8077, 29:22:050406:66

29:22:050406:579	Архангельская обл, г. Архангельск, Ломоносовский территориальный округ, ул. Рабочая	Собственность - Муниципальное образование "Город Архангельск"	29:22:000000:8547, 29:22:000000:8279, 29:22:000000:8116, 29:22:000000:8077, 29:22:000000:12962
29:22:050406:342	Местоположение установлено относительно ориентира, расположенного за пределами участка. Почтовый адрес ориентира: Архангельская область, г. Архангельск, Ломоносовский территориальный округ, ул. Касаткиной	Сведения о регистрации прав отсутствуют	-
29:22:050406:328	Архангельская область, г. Архангельск, Ломоносовский территориальный округ, по ул. Рабочей, 10	Общая долевая собственность - Физическое лицо	-
29:22:050406:21	обл. Архангельская, г. Архангельск, Ломоносовский территориальный округ, по ул. Касаткиной	Сведения о регистрации прав отсутствуют	-
29:22:050406:350	установлено относительно ориентира. Адрес ориентира: Архангельская область, г. Архангельск, ул. Касаткиной, д.10	Собственность - Общество с ограниченной ответственностью "ЛЕМОНЛИД"	29:22:000000:8668, 29:22:050406:346, 29:22:050406:348, 29:22:050406:349, 29:22:050406:353, 29:22:050406:354, 29:22:050406:355, 29:22:050406:356, 29:22:050406:357, 29:22:050406:358, 29:22:050406:359, 29:22:050406:360
29:22:050406:2	обл. Архангельская, г. Архангельск, Ломоносовский территориальный округ, ул. Рабочая, 14	Собственность - Физическое лицо	29:22:050406:79

29:22:060412:1	Местоположение установлено относительно ориентира, расположенного в границах участка. Ориентир жилой дом. Почтовый адрес ориентира: обл. Архангельская, г. Архангельск, ул. Рабочая, дом 19	Общая долевая собственность – Собственники помещений в многоквартирном доме	29:22:060412:126, 29:22:060412:6772, 29:22:060412:6896
29:22:060412:6865	Архангельская область, г. Архангельск, территориальный округ Майская горка, ул. Первомайская, 5	Постоянное (бессрочное) пользование - Муниципальное автономное дошкольное образовательное учреждение городского округа "Город Архангельск" "Детский сад комбинированного вида № 7 "Семицветик", Собственность - Муниципальное образование "Город Архангельск"	29:22:060412:3645, 29:22:060412:6883, 29:22:060412:6882, 29:22:000000:12702, 29:22:000000:12704, 29:22:060412:6884, 29:22:060412:6885
29:22:060412:114	Местоположение установлено относительно ориентира, расположенного в границах участка. Почтовый адрес ориентира: Архангельская обл., г. Архангельск, территориальный округ Майская горка, ул. Октябрят, 4, корп. 1	Общая долевая собственность – Собственники помещений в многоквартирном доме	29:22:000000:8077, 29:22:000000:8299, 29:22:000000:8337, 29:22:060412:192, 29:22:060412:193, 29:22:060412:6896
29:22:060412:6898	Российская Федерация, Архангельская область, г. Архангельск, ул. Первомайская, д. 5	Собственность - Физическое лицо	29:22:060412:3638, 29:22:060412:3646
29:22:060412:6899	Российская Федерация, Архангельская область, г. Архангельск, ул. Первомайская, д. 5	Собственность - Общество с ограниченной ответственностью "Специализированный застройщик "Профстрой"	29:22:060412:3646, 29:22:060412:6885

29:22:060412:115	Архангельская обл., г. Архангельск, территориальный округ Майская горка, ул. Октябрят, 4, корп. 2	Общая долевая собственность – Собственники помещений в многоквартирном доме	29:22:000000:8299, 29:22:000000:8337, 29:22:060412:189, 29:22:060412:193, 29:22:060412:7022
29:22:000000:12474	Архангельская область, г. Архангельск, территориальный округ Майская горка по ул. Первомайская	Собственность - Муниципальное образование "Город Архангельск"	29:22:060412:3938, 29:22:060412:3638, 29:22:060412:3824, 29:22:000000:8495, 29:22:060412:3645, 29:22:000000:8299, 29:22:060412:6876, 29:22:000000:12704, 29:22:060412:7005, 29:22:060412:7025, 29:22:060413:2981, 29:22:060412:7022, 29:22:060413:2979, 29:22:000000:12957
29:22:000000:7425	Архангельская область, г. Архангельск, территориальный округ Майская горка	Собственность - Муниципальное образование "Город Архангельск"	29:22:000000:7588, 29:22:000000:7998, 29:22:000000:8170, 29:22:000000:8337, 29:22:000000:8392, 29:22:000000:8739, 29:22:060412:3935, 29:22:060412:3936, 29:22:060412:3937, 29:22:060412:3655, 29:22:060412:3657, 29:22:000000:12882, 29:22:060412:7007, 29:22:060412:7006, 29:22:060412:7005, 29:22:060413:70, 29:22:000000:12932, 29:22:060413:2975
29:22:060413:14	обл. Архангельская, г. Архангельск, ул. Первомайская, дом 14	Собственность - Общество с ограниченной ответственностью "Минерва"	29:22:060413:64, 29:22:060413:65, 29:22:060413:66, 29:22:060413:70, 29:22:060413:2981

29:22:060413:3	<p>Местоположение установлено относительно ориентира, расположенного за пределами участка. Ориентир нежилое здание. Участок находится примерно в 63 м, по направлению на северо-запад от ориентира.</p> <p>Почтовый адрес ориентира: обл. Архангельская, г. Архангельск, ул. Ф. Абрамова, дом 9</p>	<p>Общая долевая собственность – Собственники помещений, машино-места в многоквартирном доме</p>	29:22:060413:51
29:22:060413:31	<p>Местоположение установлено относительно ориентира, расположенного за пределами участка. Почтовый адрес ориентира: обл. Архангельская, г. Архангельск, территориальный округ Майская горка, ул. Ф. Абрамова, дом 7</p>	Сведения о регистрации прав отсутствуют	29:22:060413:38, 29:22:060413:39, 29:22:060413:41, 29:22:060413:43, 29:22:060413:44, 29:22:060413:47
29:22:060413:15	<p>Местоположение установлено относительно ориентира, расположенного в границах участка. Почтовый адрес ориентира: обл. Архангельская, г. Архангельск, ул. Ф. Абрамова, дом 9</p>	Собственность - Общество с ограниченной ответственностью "Фирма "Северянка"	29:22:000000:8337, 29:22:060413:53, 29:22:060413:2981
29:22:060413:2010	<p>Архангельская обл., г. Архангельск, территориальный округ Майская горка, ул. Федора Абрамова, 9</p>	<p>Общая долевая собственность – Собственники помещений в многоквартирном доме</p>	29:22:000000:8170, 29:22:000000:8299, 29:22:000000:8337, 29:22:060413:55, 29:22:060413:2981, 29:22:060413:2977

29:22:060413:32	<p>Местоположение установлено относительно ориентира, расположенного в границах участка. Почтовый адрес ориентира: Архангельская обл., г. Архангельск, территориальный округ Майская горка, ул. Федора Абрамова, 11</p>	<p>Общая долевая собственность – Собственники помещений в многоквартирном доме</p>	<p>29:22:000000:8299, 29:22:000000:8337, 29:22:060413:56, 29:22:000000:870, 29:22:060413:2977</p>
29:22:060413:23	<p>обл. Архангельская, г. Архангельск, ул. Галушина, дом 7</p>	<p>Собственность - Физическое лицо</p>	<p>29:22:000000:2059, 29:22:060413:48, 29:22:000000:870</p>
29:22:000000:8677	<p>Местоположение установлено относительно ориентира, расположенного в границах участка. Почтовый адрес ориентира: Архангельская область, г. Архангельск, территориальный округ Майская горка по ул. Прокопия Галушина</p>	<p>Собственность - Муниципальное образование "Город Архангельск"</p>	<p>29:22:000000:7998, 29:22:000000:8115, 29:22:000000:8121, 29:22:000000:8170, 29:22:000000:8188, 29:22:000000:8192, 29:22:000000:8288, 29:22:000000:8318, 29:22:000000:8329, 29:22:000000:8337, 29:22:000000:8392, 29:22:060412:3644, 29:22:060412:3406, 29:22:060412:3409, 29:22:060412:3405, 29:22:060412:3407, 29:22:000000:12502, 29:22:000000:12712, 29:22:000000:12711, 29:22:000000:3321, 29:22:000000:12944, 29:22:000000:12967, 29:22:000000:12955, 29:22:060410:1340, 29:22:060410:1345, 29:22:060410:1348</p>

29:22:000000:7443	Архангельская область, г. Архангельск, территориальный округ Майская горка	Собственность - Муниципальное образование "Город Архангельск"	29:22:000000:2517, 29:22:000000:2518, 29:22:000000:7588, 29:22:000000:7873, 29:22:000000:7998, 29:22:000000:7999, 29:22:000000:8136, 29:22:000000:8287, 29:22:000000:8296, 29:22:000000:8318, 29:22:060414:1021, 29:22:060412:3655, 29:22:060412:3657, 29:22:000000:12961, 29:22:060409:1151, 29:22:060411:1218
29:22:060414:16	Местоположение установлено относительно ориентира, расположенного за пределами участка. Почтовый адрес ориентира: Архангельская обл., г. Архангельск, территориальный округ Майская горка, квартал №199, ул. Галушина, 6	Постоянное (бессрочное) пользование - Государственное бюджетное учреждение Архангельской области Центр реабилитации "Родник", Собственность - Архангельская область	29:22:000000:2044, 29:22:000000:8318, 29:22:060414:1021, 29:22:060414:106, 29:22:060414:108, 29:22:060414:109, 29:22:060414:110, 29:22:060414:111, 29:22:060414:112
29:22:060414:1271	Архангельская область, в территориальном округе Майская горка г. Архангельска по ул. Федора Абрамова	Собственность - Муниципальное образование "Город Архангельск"	29:22:000000:2518
29:22:060414:34	Архангельская обл., г. Архангельск, территориальный округ Майская горка, по ул. Федора Абрамова, д. 15, корп. 3	Собственность - Общество с ограниченной ответственностью "ФИРРОС"	29:22:000000:7998, 29:22:000000:8318, 29:22:060414:115, 29:22:060414:121
29:22:060411:1178	Архангельская обл., г. Архангельск, территориальный округ Майская Горка, ул. Гоголя	Собственность - Муниципальное образование "Город Архангельск"	29:22:060411:951

29:22:060414:946	Архангельская область, г. Архангельск, территориальный округ Майская горка	Собственность - Муниципальное образование "Город Архангельск"	29:22:000000:7999, 29:22:000000:8296, 29:22:000000:8329, 29:22:000000:7566, 29:22:060414:1277, 29:22:000000:12961, 29:22:000000:13114
29:22:060414:65	Местоположение установлено относительно ориентира, расположенного в границах участка. Почтовый адрес ориентира: Архангельская обл., г. Архангельск, территориальный округ Майская горка, ул. Федора Абрамова, 19	Сведения о регистрации прав отсутствуют	29:22:000000:8287, 29:22:000000:8296, 29:22:060414:132
29:22:060411:843	Архангельская область, г. Архангельск, территориальный округ Майская горка	Собственность - Муниципальное образование "Город Архангельск"	29:22:000000:7999, 29:22:060411:1183, 29:22:060411:1197, 29:22:060411:1205, 29:22:000000:3321, 29:22:060411:1208, 29:22:000000:12961
29:22:060411:24	установлено относительно ориентира, расположенного за пределами участка. Ориентир жилой дом. Участок находится примерно в 5,8 м от ориентира по направлению на юго-запад. Почтовый адрес ориентира: обл. Архангельская, г. Архангельск, ул. Красной Звезды, дом 8	Сведения о регистрации прав отсутствуют	-

29:22:060411:963	Местоположение установлено относительно ориентира, расположенного за пределами участка. Почтовый адрес ориентира: Архангельская область, г. Архангельск, территориальный округ Майская горка, по ул. Шенкурской, 1	Общая долевая собственность - Физическое лицо	29:22:060411:218
29:22:060411:116	установлено относительно ориентира, расположенного в границах участка. Ориентир жилой дом. Почтовый адрес ориентира: обл. Архангельская, г. Архангельск, ул. Шенкурская, дом 2	Общая долевая собственность - Физическое лицо	29:22:060411:219
29:22:060411:89	установлено относительно ориентира, расположенного в границах участка. Ориентир жилой дом. Почтовый адрес ориентира: обл. Архангельская, г. Архангельск, ул. Лесопильщиков, дом 1	Собственность - Физическое лицо	29:22:060411:215
29:22:060411:1180	Архангельская обл., г. Архангельск, территориальный округ Майская Горка, ул. Лесопильщиков	Собственность - Муниципальное образование "Город Архангельск"	29:22:060411:952, 29:22:000000:7873, 29:22:000000:8136, 29:22:000000:3321
29:22:000000:12462	Архангельская обл, г. Архангельск, территориальный округ Майская Горка, ул. Кооперативная	Собственность - Муниципальное образование "Город Архангельск"	29:22:000000:8287, 29:22:000000:8520, 29:22:060414:1026, 29:22:000000:8328, 29:22:000000:12644, 29:22:000000:12972, 29:22:000000:12966, 29:22:060409:1151

29:22:060409:985	Российская Федерация, Архангельская область, г. Архангельск, территориальный округ Майская горка, по ул. Кооперативной	Сведения о регистрации прав отсутствуют	29:22:060409:1152
29:22:060409:12	обл. Архангельская, г. Архангельск, территориальный округ Майская горка, ул. Кооперативная, 20	Сведения о регистрации прав отсутствуют	29:22:000000:8136
29:22:060409:13	обл. Архангельская, г. Архангельск, территориальный округ Майская горка, ул. Кооперативная, 22	Сведения о регистрации прав отсутствуют	29:22:000000:8136
29:22:060409:31	Архангельская обл., г. Архангельск, в территориальном округе Майская горка	Собственность - Физическое лицо	-
29:22:060409:941	Архангельская область, г. Архангельск, территориальный округ Майская горка, по ул. Ленина	Собственность - Муниципальное образование "Город Архангельск"	-
29:22:060409:942	Архангельская область, г. Архангельск, территориальный округ Майская горка по ул. Ленина	Собственность - Муниципальное образование "Город Архангельск"	-
29:22:060409:956	Российская Федерация, Архангельская обл., г. Архангельск, ул. Ленина	Собственность - Муниципальное образование "Город Архангельск"	-

29:22:060409:953	Архангельская обл., г. Архангельск, территориальный округ Майская горка, по ул. Ленина	Собственность - Муниципальное образование "Город Архангельск"	-
29:22:060409:1066	Российская Федерация, Архангельская область, город Архангельск, улица Ленина	Собственность - Муниципальное образование "Город Архангельск"	-
29:22:060409:1067	Российская Федерация, Архангельская область, город Архангельск, улица Ленина	Собственность - Муниципальное образование "Город Архангельск"	-
29:22:000000:7908	Местоположение установлено относительно ориентира, расположенного за пределами участка. Почтовый адрес ориентира: Архангельская область, г. Архангельск, территориальный округ Майская горка, пр. Московский	Собственность - Муниципальное образование "Город Архангельск"	29:22:000000:8203, 29:22:000000:13183
29:22:060401:4627	Российская Федерация, Архангельская область, город Архангельск, улица Карпогорская	Сведения о регистрации прав отсутствуют	29:22:000000:8187, 29:22:000000:8074, 29:22:060401:186, 29:22:000000:8158
29:22:060401:4563	Российская Федерация, Архангельская область, г. Архангельск, территориальный округ Майская горка, по ул. Карпогорской	Собственность - Муниципальное образование "Город Архангельск"	29:22:000000:8158, 29:22:000000:8074, 29:22:000000:8187

29:22:060401:103	Архангельская обл., г. Архангельск, территориальный округ Майская горка, по ул. Карпогорской	Собственность - Муниципальное образование "Город Архангельск"	29:22:000000:8074, 29:22:000000:8158, 29:22:000000:8187
29:22:060409:802	Архангельская область, г. Архангельск, территориальный округ Майская горка по ул. Ленина	Собственность - Муниципальное образование "Город Архангельск"	29:22:060409:813, 29:22:060409:933, 29:22:000000:13148
29:22:060409:975	Российская Федерация, Архангельская область, городской округ город Архангельск, город Архангельск, улица Ленина, земельный участок 7/13	Сведения о регистрации прав отсутствуют	-
29:22:060409:972	Российская Федерация, Архангельская область, городской округ город Архангельск, город Архангельск, улица Ленина, земельный участок 7/14	Общая долевая собственность - Физическое лицо	-
29:22:060409:1072	Российская Федерация, Архангельская область, территориальный округ Майская горка, город Архангельск, улица Ленина	Сведения о регистрации прав отсутствуют	-
29:22:060409:1073	Российская Федерация, Архангельская область, г. Архангельск, ул. Ленина, территориальный округ Майская горка	Собственность - Муниципальное образование "Город Архангельск"	-

29:22:060409:1075	Российская Федерация, Архангельская область, г. Архангельск, территориальный округ Майская горка, по ул. Ленина	Собственность - Муниципальное образование "Город Архангельск"	-
29:22:060409:1086	Российская Федерация, Архангельская область, г. Архангельск, ул. Ленина, территориальный округ Майская горка	Собственность - Муниципальное образование "Город Архангельск"	-
29:22:060409:95	установлено относительно ориентира, расположенного за пределами участка. Ориентир жилой дом. Участок находится примерно в 61 м от ориентира по направлению на северо-запад. Почтовый адрес ориентира: обл. Архангельская, г. Архангельск, ул. Ленина, дом 20	Собственность - Муниципальное образование "Город Архангельск"	29:22:000000:8136, 29:22:060409:943, 29:22:060409:976, 29:22:000000:3321
29:22:060409:779	Местоположение установлено относительно ориентира, расположенного за пределами участка. Почтовый адрес ориентира: Архангельская область, г. Архангельск, территориальный округ Майская горка, по ул. Ленина	Постоянное (бессрочное) пользование - Региональное управление Федеральной службы безопасности Российской Федерации по Архангельской области, Собственность - Муниципальное образование "Город Архангельск"	29:22:000000:8136

29:22:060409:116	установлено относительно ориентира, расположенного за пределами участка. Ориентир здание. Участок находится примерно в 60 м от ориентира по направлению на северо-запад. Почтовый адрес ориентира: обл. Архангельская, г. Архангельск, ул. Ленина, дом 24	Собственность - Российская Федерация, Постоянное (бессрочное) пользование - Главное управление Министерства Российской Федерации по делам гражданской обороны, чрезвычайным ситуациям и ликвидации последствий стихийных бедствий по Архангельской области	29:22:000000:212, 29:22:000000:205, 29:22:000000:207, 29:22:000000:209, 29:22:000000:210, 29:22:060409:638
29:22:060412:6759	Архангельская область, г. Архангельск, территориальный округ Майская горка по ул. Рабочей	Собственность - Муниципальное образование "Город Архангельск"	29:22:060412:3646, 29:22:000000:8337, 29:22:000000:8299, 29:22:000000:8547, 29:22:060412:3645, 29:22:060412:6885, 29:22:060412:6896

2.1 Перечень образуемых земельных участков

Проектом межевания территории предусмотрено формирование публичных сервитутов: для строительства объекта (условный номер – Сервитут 1), для эксплуатации объекта (условный номер – Сервитут 2).

Данным проектом межевания не предусмотрено образование земельных участков, в связи с этим такие сведения, как:

- условные номера образуемых земельных участков;
- номера характерных точек образуемых земельных участков;
- кадастровые номера земельных участков, из которых образуются земельные участки;
- площадь образуемых земельных участков;
- способы образования земельных участков;
- сведения об отнесении (неотнесении) образуемых земельных участков к территории общего пользования;
- целевое назначение лесов, вид (виды) разрешенного использования лесного участка, количественные и качественные характеристики лесного участка, сведения о нахождении лесного участка в границах особо защитных участков лесов (в случае, если подготовка проекта межевания территории осуществляется в целях определения местоположения границ образуемых и (или) изменяемых лесных участков);
- условные номера образуемых земельных участков, кадастровые номера или иные ранее присвоенные государственные учетные номера существующих земельных участков, в отношении которых предполагаются их резервирование и (или) изъятие для государственных или муниципальных нужд, их адреса или описание местоположения, перечень и адреса расположенных на таких земельных участках объектов недвижимого имущества (при наличии сведений о них в Едином государственном реестре недвижимости);
- перечень кадастровых номеров существующих земельных участков, на которых линейный объект может быть размещен на условиях сервитута, публичного сервитута, их адреса или описание местоположения, перечень и адреса расположенных на таких земельных участках объектов недвижимого имущества (при наличии сведений о них в Едином государственном реестре недвижимости);
- сведения об отнесении образуемого земельного участка к определенной категории земель (в том числе в случае, если земельный участок в связи с размещением линейного объекта подлежит отнесению к определенной категории земель в силу закона без необходимости принятия решения о переводе земельного участка из состава земель этой категории в другую) или сведения о необходимости перевода земельного участка из состава земель одной категории в другую в данном проекте отсутствуют.

2.2 Перечень координат характерных точек образуемых земельных участков

Проектом межевания не предусматривается образование земельных участков в связи с чем, перечень координат характерных точек образуемых земельных участков не приводится.

Проектом предусмотрено формирование публичных сервитутов: для строительства объекта и для эксплуатации объекта Координаты поворотных точек границ формируемых публичных сервитутов приведены в таблице 2 и 3.

Таблица 2 – Каталог координат формируемого публичного сервитута для строительства объекта (условный номер – Сервитут 1)

Номера характерных точек образуемого земельного участка	Координаты характерных точек образуемого земельного участка, м (система координат МСК-29, зона 2)	
	X	Y
1	650257,22	2522955,29
2	650261,5	2522925,36
3	650245,76	2522922,69
4	650235,9	2522921,02
5	650239,24	2522901,3
6	650245,3	2522902,33
7	650246,37	2522890,88
8	650214,26	2522885,42
9	650169,35	2522877,78
10	650164,31	2522870,78
11	650159,91	2522870
12	650149,2	2522868,1
13	650152,69	2522849,25
14	650153,75	2522848,52
15	650155,78	2522834,3
16	650160,79	2522788,73
17	650164,47	2522759,77
18	650167,3	2522757,63
19	650167,32	2522757,5
20	650161,78	2522756,41
21	650165,67	2522736,79
22	650169,96	2522737,64
23	650172	2522722,18
24	650133,59	2522714,85
25	650129,52	2522703,92
26	650121,91	2522702,62
27	650120,41	2522711,35
28	650100,7	2522707,96
29	650102,2	2522699,25

Номера характерных точек образуемого земельного участка	Координаты характерных точек образуемого земельного участка, м (система координат МСК-29, зона 2)	
	X	Y
30	650073,4	2522694,35
31	650061,39	2522692,26
32	650064,75	2522672,55
33	650076,76	2522674,63
34	650114,33	2522681,03
35	650115,43	2522681,22
36	650120,87	2522682,15
37	650144,24	2522686,16
38	650148,4	2522697,31
39	650171,79	2522701,78
40	650175,42	2522673
41	650195,26	2522675,5
42	650192,89	2522694,31
43	650195,42	2522697,64
44	650189,8	2522740,18
45	650192,16	2522743,04
46	650199,04	2522744,91
47	650193,82	2522764,21
48	650186,86	2522762,33
49	650186,02	2522768,57
50	650183,25	2522770,66
51	650180,65	2522791,13
52	650175,62	2522836,8
53	650173,44	2522852,09
54	650175,81	2522852,51
55	650180,79	2522859,44
56	650217,62	2522865,7
57	650268	2522874,27
58	650267,99	2522874,28
59	650270,35	2522874,69
60	650270,89	2522871,16
61	650290,66	2522874,19
62	650287,07	2522897,62
63	650285,7	2522897,41
64	650277,19	2522956,94
65	650275,64	2522967,87
66	650275,4	2522969,29
67	650267,64	2523021,48
68	650260,42	2523026,76
69	650256,34	2523049,17
70	650258,04	2523049,34
71	650267,99	2523050,32

Номера характерных точек образуемого земельного участка	Координаты характерных точек образуемого земельного участка, м (система координат МСК-29, зона 2)	
	X	Y
72	650266,03	2523070,22
73	650259,36	2523069,57
74	650255,96	2523071,98
75	650253,98	2523080,51
76	650251,68	2523079,97
77	650250,4	2523091,23
78	650248,84	2523098,59
79	650244,87	2523111,15
80	650243,18	2523118,14
81	650251,24	2523121,29
82	650243,96	2523139,92
83	650238,75	2523137,88
84	650234,89	2523161,44
85	650240,35	2523162,3
86	650237,25	2523182,06
87	650232,07	2523181,24
88	650231,09	2523182,37
89	650227,31	2523201,37
90	650211,58	2523270,58
91	650217,38	2523271,65
92	650211,99	2523294,63
93	650206,47	2523293,28
94	650204,95	2523300,94
95	650199,67	2523327,17
96	650239,68	2523335,71
97	650243,7	2523336,48
98	650245,89	2523334,9
99	650261,34	2523337,49
100	650257,68	2523359,36
101	650246,2	2523357,27
102	650244,38	2523365,42
103	650236,18	2523403,32
104	650242,49	2523404,73
105	650236,21	2523436,35
106	650229,89	2523435,1
107	650228,21	2523446,1
108	650233,17	2523447,15
109	650227,42	2523474,26
110	650223,73	2523473,46
111	650223,1	2523477,46
112	650226,6	2523478,21
113	650222,42	2523497,76

Номера характерных точек образуемого земельного участка	Координаты характерных точек образуемого земельного участка, м (система координат МСК-29, зона 2)	
	X	Y
114	650219,38	2523497,11
115	650211,54	2523535,1
116	650203,87	2523571,92
117	650212,22	2523573,99
118	650204,49	2523610,47
119	650196,3	2523608,76
120	650195,15	2523614,68
121	650197,92	2523615,22
122	650191,91	2523645,64
123	650188,88	2523645,04
124	650153,29	2523813,47
125	650141,88	2523864,02
126	650133,79	2523903,69
127	650128,65	2523914,17
128	650130	2523937,59
129	650126,69	2523944,1
130	650111,31	2523977,19
131	650111,05	2523977,7
132	650110,19	2523979,66
133	650109,75	2523979,46
134	650107,92	2523983,55
135	650098,12	2524005,33
136	650094,62	2524003,75
137	650076,37	2524044,67
138	650060,57	2524081,51
139	650037,73	2524136,08
140	650042,48	2524139,31
141	650037,61	2524148,05
142	650032,75	2524156,78
143	650032,14	2524161,26
144	650018,8	2524191,95
145	649979,84	2524279,64
146	649973,99	2524281,89
147	649968,43	2524293,47
148	649955,74	2524321,34
149	649955,31	2524322,26
150	649940,69	2524351,21
151	649938,5	2524356,58
152	649945,98	2524363,83
153	649932,07	2524378,2
154	649930,19	2524376,37
155	649904,08	2524438,01

Номера характерных точек образуемого земельного участка	Координаты характерных точек образуемого земельного участка, м (система координат МСК-29, зона 2)	
	X	Y
156	649909,87	2524440,68
157	649901,49	2524458,84
158	649900,04	2524458,18
159	649895,38	2524467,96
160	649892,04	2524466,48
161	649879,72	2524496,03
162	649883,81	2524497,71
163	649873,06	2524522,18
164	649869,04	2524531,34
165	649868,09	2524530,92
166	649868,32	2524537,71
167	649878,16	2524537,36
168	649880,57	2524537,96
169	649890,27	2524540,38
170	649885,44	2524559,78
171	649876,06	2524557,45
172	649868,55	2524557,71
173	649867,86	2524611,16
174	649889,87	2524626,98
175	649899,8	2524703,14
176	649901,82	2524741,72
177	649916,58	2524740,75
178	649998,55	2524793,1
179	650097,75	2524856,36
180	650167,09	2524900,25
181	650253,88	2524957,56
182	650271,41	2524970,45
183	650284,89	2525031,89
184	650308,61	2525047,87
185	650360,05	2525082,55
186	650393,41	2525105,02
187	650403,21	2525090,48
188	650457,71	2525129,48
189	650472,26	2525139,88
190	650473,09	2525138,05
191	650491,31	2525146,3
192	650481,58	2525167,76
193	650471,67	2525163,26
194	650468,66	2525161,9
195	650446,06	2525145,73
196	650408,3	2525118,71
197	650398,81	2525132,78

Номера характерных точек образуемого земельного участка	Координаты характерных точек образуемого земельного участка, м (система координат МСК-29, зона 2)	
	X	Y
198	650348,88	2525099,13
199	650297,43	2525064,46
200	650267,07	2525044
201	650253,51	2524982,19
202	650248,4	2524978,46
203	650156,23	2524917,05
204	650087,06	2524873,26
205	649987,77	2524809,94
206	649911,34	2524761,14
207	649902,86	2524761,69
208	649903,66	2524776,91
209	649837,99	2524864,62
210	649782,48	2524938,76
211	649711,06	2525034,15
212	649666,72	2525093,37
213	649686,55	2525107,9
214	649674,73	2525124,03
215	649654,75	2525109,4
216	649592,57	2525192,43
217	649606,96	2525203,23
218	649500,54	2525340,94
219	649504,64	2525344,03
220	649499,36	2525351,03
221	649503,72	2525354,47
222	649491,32	2525370,17
223	649486,55	2525366,4
224	649482,96	2525385,04
225	649526,16	2525421,94
226	649527,78	2525430,38
227	649524,77	2525434,35
228	649508,55	2525455,25
229	649498,98	2525467,54
230	649503,94	2525472,49
231	649491,64	2525488,49
232	649486,85	2525483,69
233	649472,37	2525503,61
234	649458,84	2525516,54
235	649454,8	2525512,34
236	649452,4	2525515,53
237	649436,43	2525503,49
238	649447,09	2525489,34
239	649457,55	2525489,99

Номера характерных точек образуемого земельного участка	Координаты характерных точек образуемого земельного участка, м (система координат МСК-29, зона 2)	
	X	Y
240	649477,79	2525462,21
241	649492,76	2525442,96
242	649503,63	2525429
243	649461,11	2525392,68
244	649469,72	2525348,09
245	649486,92	2525325,86
246	649484	2525323,63
247	649492,7	2525311,98
248	649498,68	2525303,97
249	649501,95	2525306,41
250	649578,73	2525207,05
251	649564,59	2525196,44
252	649638,68	2525097,49
253	649635,78	2525095,3
254	649647,81	2525079,32
255	649650,65	2525081,46
256	649695,01	2525022,22
257	649766,43	2524926,83
258	649821,92	2524852,71
259	649883,31	2524770,72
260	649882,96	2524764,03
261	649879,24	2524764,21
262	649878,24	2524744,24
263	649881,92	2524744,05
264	649879,87	2524704,97
265	649871,16	2524638,16
266	649847,73	2524621,32
267	649848,65	2524549,93
268	649847,74	2524520,9
269	649847,91	2524520,5
270	649845,34	2524519,39
271	649851,39	2524505,41
272	649843,27	2524501,45
273	649852,02	2524483,47
274	649860,14	2524487,42
275	649867,01	2524471,54
276	649863,48	2524470,34
277	649874,8	2524437,02
278	649881,52	2524439,99
279	649913,34	2524364,87
280	649897,19	2524357,28
281	649905,79	2524336,68

Номера характерных точек образуемого земельного участка	Координаты характерных точек образуемого земельного участка, м (система координат МСК-29, зона 2)	
	X	Y
282	649915,02	2524340,53
283	649922,22	2524343,53
284	649937,32	2524313,52
285	649937,58	2524312,96
286	649947,4	2524291,4
287	649941,75	2524288,68
288	649956,71	2524257,62
289	649965,8	2524262
290	650000,49	2524183,91
291	650010,57	2524160,71
292	650009,35	2524157,45
293	650007,89	2524153,5
294	650011,58	2524145,58
295	650006,16	2524143,13
296	650014,33	2524124,88
297	650019,73	2524127,29
298	650042,85	2524072,88
299	650040,63	2524071,95
300	650044,48	2524062,72
301	650047,94	2524054,42
302	650043,15	2524052,36
303	650051,06	2524033,99
304	650055,66	2524035,97
305	650059,56	2524026,71
306	650062	2524027,8
307	650076,3	2523995,71
308	650073,14	2523994,35
309	650082,59	2523972,37
310	650086,03	2523973,85
311	650091,61	2523968,54
312	650093,64	2523967,76
313	650103,12	2523947,38
314	650089,61	2523940,76
315	650098,42	2523922,8
316	650109,43	2523928,2
317	650108,38	2523910,08
318	650114,71	2523897,18
319	650122,32	2523859,82
320	650132,18	2523816,15
321	650127,7	2523815,22
322	650132,67	2523793,27
323	650136,9	2523794,23

Номера характерных точек образуемого земельного участка	Координаты характерных точек образуемого земельного участка, м (система координат МСК-29, зона 2)	
	X	Y
324	650173,39	2523621,64
325	650178,18	2523597,21
326	650180,41	2523586,58
327	650178,73	2523586,14
328	650183,76	2523566,79
329	650184,47	2523566,97
330	650191,98	2523530,92
331	650202,21	2523481,47
332	650205,42	2523461,3
333	650206,18	2523457,83
334	650211,1	2523425,66
335	650211,87	2523421,99
336	650206,25	2523420,87
337	650210,79	2523397,96
338	650216,62	2523399,15
339	650224,89	2523360,9
340	650226,59	2523353,37
341	650194,32	2523346,48
342	650183,47	2523344,35
343	650178,7	2523329,99
344	650184,95	2523298,94
345	650184,22	2523297,09
346	650182,43	2523292,59
347	650178,04	2523291,77
348	650181,7	2523272,11
349	650190,35	2523273,72
350	650207,74	2523197,2
351	650213,49	2523168,35
352	650219,86	2523129,5
353	650225,6	2523105,79
354	650229,48	2523093,5
355	650230,63	2523088,04
356	650232,06	2523075,47
357	650222,55	2523073,33
358	650226,95	2523053,82
359	650233,39	2523055,27
360	650235,11	2523054,09
361	650242,18	2523015,33
362	650249,08	2523010,28
363	650250,16	2523003,04
364	650232,26	2523000,04
365	650240,24	2522952,48

Номера характерных точек образуемого земельного участка	Координаты характерных точек образуемого земельного участка, м (система координат МСК-29, зона 2)	
	X	Y
1	650257,22	2522955,29

Таблица 3 – Каталог координат образуемого земельного участка для эксплуатации объекта (условный номер – Сервитут 2)

Номера характерных точек образуемого земельного участка	Координаты характерных точек образуемого земельного участка, м (система координат МСК-29, зона 2)	
	X	Y
1	650257,22	2522955,29
2	650261,5	2522925,36
3	650245,76	2522922,69
4	650235,9	2522921,02
5	650239,24	2522901,3
6	650245,3	2522902,33
7	650246,37	2522890,88
8	650214,26	2522885,42
9	650169,35	2522877,78
10	650164,31	2522870,78
11	650159,91	2522870
12	650149,2	2522868,1
13	650152,69	2522849,25
14	650153,75	2522848,52
15	650155,78	2522834,3
16	650160,79	2522788,73
17	650164,47	2522759,77
18	650167,3	2522757,63
19	650167,32	2522757,5
20	650161,78	2522756,41
21	650165,67	2522736,79
22	650169,96	2522737,64
23	650172	2522722,18
24	650133,59	2522714,85
25	650129,52	2522703,92
26	650121,91	2522702,62
27	650120,41	2522711,35
28	650100,7	2522707,96
29	650102,2	2522699,25
30	650073,4	2522694,35
31	650061,39	2522692,26
32	650064,75	2522672,55

Номера характерных точек образуемого земельного участка	Координаты характерных точек образуемого земельного участка, м (система координат МСК-29, зона 2)	
	X	Y
33	650076,76	2522674,63
34	650114,33	2522681,03
35	650115,43	2522681,22
36	650120,87	2522682,15
37	650144,24	2522686,16
38	650148,4	2522697,31
39	650171,79	2522701,78
40	650175,42	2522673
41	650195,26	2522675,5
42	650192,89	2522694,31
43	650195,42	2522697,64
44	650189,8	2522740,18
45	650192,16	2522743,04
46	650199,04	2522744,91
47	650193,82	2522764,21
48	650186,86	2522762,33
49	650186,02	2522768,57
50	650183,25	2522770,66
51	650180,65	2522791,13
52	650175,62	2522836,8
53	650173,44	2522852,09
54	650175,81	2522852,51
55	650180,79	2522859,44
56	650217,62	2522865,7
57	650268	2522874,27
58	650267,99	2522874,28
59	650270,35	2522874,69
60	650270,89	2522871,16
61	650290,66	2522874,19
62	650287,07	2522897,62
63	650285,7	2522897,41
64	650277,19	2522956,94
65	650275,64	2522967,87
66	650275,4	2522969,29
67	650267,64	2523021,48
68	650260,42	2523026,76
69	650256,34	2523049,17
70	650258,04	2523049,34
71	650267,99	2523050,32
72	650266,03	2523070,22
73	650259,36	2523069,57
74	650255,96	2523071,98

Номера характерных точек образуемого земельного участка	Координаты характерных точек образуемого земельного участка, м (система координат МСК-29, зона 2)	
	X	Y
75	650253,98	2523080,51
76	650251,68	2523079,97
77	650250,4	2523091,23
78	650248,84	2523098,59
79	650244,87	2523111,15
80	650243,18	2523118,14
81	650251,24	2523121,29
82	650243,96	2523139,92
83	650238,75	2523137,88
84	650234,89	2523161,44
85	650240,35	2523162,3
86	650237,25	2523182,06
87	650232,07	2523181,24
88	650231,09	2523182,37
89	650227,31	2523201,37
90	650211,58	2523270,58
91	650217,38	2523271,65
92	650211,99	2523294,63
93	650206,47	2523293,28
94	650204,95	2523300,94
95	650199,67	2523327,17
96	650239,68	2523335,71
97	650243,7	2523336,48
98	650245,89	2523334,9
99	650261,34	2523337,49
100	650257,68	2523359,36
101	650246,2	2523357,27
102	650244,38	2523365,42
103	650236,18	2523403,32
104	650242,49	2523404,73
105	650236,21	2523436,35
106	650229,89	2523435,1
107	650228,21	2523446,1
108	650233,17	2523447,15
109	650227,42	2523474,26
110	650223,73	2523473,46
111	650223,1	2523477,46
112	650226,6	2523478,21
113	650222,42	2523497,76
114	650219,38	2523497,11
115	650211,54	2523535,1
116	650203,87	2523571,92

Номера характерных точек образуемого земельного участка	Координаты характерных точек образуемого земельного участка, м (система координат МСК-29, зона 2)	
	X	Y
117	650212,22	2523573,99
118	650204,49	2523610,47
119	650196,3	2523608,76
120	650195,15	2523614,68
121	650197,92	2523615,22
122	650191,91	2523645,64
123	650188,88	2523645,04
124	650153,29	2523813,47
125	650141,88	2523864,02
126	650133,79	2523903,69
127	650128,65	2523914,17
128	650130	2523937,59
129	650126,69	2523944,1
130	650111,31	2523977,19
131	650111,05	2523977,7
132	650110,19	2523979,66
133	650109,75	2523979,46
134	650107,92	2523983,55
135	650098,12	2524005,33
136	650094,62	2524003,75
137	650076,37	2524044,67
138	650060,57	2524081,51
139	650037,73	2524136,08
140	650042,48	2524139,31
141	650037,61	2524148,05
142	650032,75	2524156,78
143	650032,14	2524161,26
144	650018,8	2524191,95
145	649979,84	2524279,64
146	649973,99	2524281,89
147	649968,43	2524293,47
148	649955,74	2524321,34
149	649955,31	2524322,26
150	649940,69	2524351,21
151	649938,5	2524356,58
152	649945,98	2524363,83
153	649932,07	2524378,2
154	649930,19	2524376,37
155	649904,08	2524438,01
156	649909,87	2524440,68
157	649901,49	2524458,84
158	649900,04	2524458,18

Номера характерных точек образуемого земельного участка	Координаты характерных точек образуемого земельного участка, м (система координат МСК-29, зона 2)	
	X	Y
159	649895,38	2524467,96
160	649892,04	2524466,48
161	649879,72	2524496,03
162	649883,81	2524497,71
163	649873,06	2524522,18
164	649869,04	2524531,34
165	649868,09	2524530,92
166	649868,32	2524537,71
167	649878,16	2524537,36
168	649880,57	2524537,96
169	649890,27	2524540,38
170	649885,44	2524559,78
171	649876,06	2524557,45
172	649868,55	2524557,71
173	649867,86	2524611,16
174	649889,87	2524626,98
175	649899,8	2524703,14
176	649901,82	2524741,72
177	649916,58	2524740,75
178	649998,55	2524793,1
179	650097,75	2524856,36
180	650167,09	2524900,25
181	650253,88	2524957,56
182	650271,41	2524970,45
183	650284,89	2525031,89
184	650308,61	2525047,87
185	650360,05	2525082,55
186	650393,41	2525105,02
187	650403,21	2525090,48
188	650457,71	2525129,48
189	650472,26	2525139,88
190	650473,09	2525138,05
191	650491,31	2525146,3
192	650481,58	2525167,76
193	650471,67	2525163,26
194	650468,66	2525161,9
195	650446,06	2525145,73
196	650408,3	2525118,71
197	650398,81	2525132,78
198	650348,88	2525099,13
199	650297,43	2525064,46
200	650267,07	2525044

Номера характерных точек образуемого земельного участка	Координаты характерных точек образуемого земельного участка, м (система координат МСК-29, зона 2)	
	X	Y
201	650253,51	2524982,19
202	650248,4	2524978,46
203	650156,23	2524917,05
204	650087,06	2524873,26
205	649987,77	2524809,94
206	649911,34	2524761,14
207	649902,86	2524761,69
208	649903,66	2524776,91
209	649837,99	2524864,62
210	649782,48	2524938,76
211	649711,06	2525034,15
212	649666,72	2525093,37
213	649686,55	2525107,9
214	649674,73	2525124,03
215	649654,75	2525109,4
216	649592,57	2525192,43
217	649606,96	2525203,23
218	649500,54	2525340,94
219	649504,64	2525344,03
220	649499,36	2525351,03
221	649503,72	2525354,47
222	649491,32	2525370,17
223	649486,55	2525366,4
224	649482,96	2525385,04
225	649526,16	2525421,94
226	649527,78	2525430,38
227	649524,77	2525434,35
228	649508,55	2525455,25
229	649498,98	2525467,54
230	649503,94	2525472,49
231	649491,64	2525488,49
232	649486,85	2525483,69
233	649472,37	2525503,61
234	649458,84	2525516,54
235	649454,8	2525512,34
236	649452,4	2525515,53
237	649436,43	2525503,49
238	649447,09	2525489,34
239	649457,55	2525489,99
240	649477,79	2525462,21
241	649492,76	2525442,96
242	649503,63	2525429

Номера характерных точек образуемого земельного участка	Координаты характерных точек образуемого земельного участка, м (система координат МСК-29, зона 2)	
	X	Y
243	649461,11	2525392,68
244	649469,72	2525348,09
245	649486,92	2525325,86
246	649484	2525323,63
247	649492,7	2525311,98
248	649498,68	2525303,97
249	649501,95	2525306,41
250	649578,73	2525207,05
251	649564,59	2525196,44
252	649638,68	2525097,49
253	649635,78	2525095,3
254	649647,81	2525079,32
255	649650,65	2525081,46
256	649695,01	2525022,22
257	649766,43	2524926,83
258	649821,92	2524852,71
259	649883,31	2524770,72
260	649882,96	2524764,03
261	649879,24	2524764,21
262	649878,24	2524744,24
263	649881,92	2524744,05
264	649879,87	2524704,97
265	649871,16	2524638,16
266	649847,73	2524621,32
267	649848,65	2524549,93
268	649847,74	2524520,9
269	649847,91	2524520,5
270	649845,34	2524519,39
271	649851,39	2524505,41
272	649843,27	2524501,45
273	649852,02	2524483,47
274	649860,14	2524487,42
275	649867,01	2524471,54
276	649863,48	2524470,34
277	649874,8	2524437,02
278	649881,52	2524439,99
279	649913,34	2524364,87
280	649897,19	2524357,28
281	649905,79	2524336,68
282	649915,02	2524340,53
283	649922,22	2524343,53
284	649937,32	2524313,52

Номера характерных точек образуемого земельного участка	Координаты характерных точек образуемого земельного участка, м (система координат МСК-29, зона 2)	
	X	Y
285	649937,58	2524312,96
286	649947,4	2524291,4
287	649941,75	2524288,68
288	649956,71	2524257,62
289	649965,8	2524262
290	650000,49	2524183,91
291	650010,57	2524160,71
292	650009,35	2524157,45
293	650007,89	2524153,5
294	650011,58	2524145,58
295	650006,16	2524143,13
296	650014,33	2524124,88
297	650019,73	2524127,29
298	650042,85	2524072,88
299	650040,63	2524071,95
300	650044,48	2524062,72
301	650047,94	2524054,42
302	650043,15	2524052,36
303	650051,06	2524033,99
304	650055,66	2524035,97
305	650059,56	2524026,71
306	650062	2524027,8
307	650076,3	2523995,71
308	650073,14	2523994,35
309	650082,59	2523972,37
310	650086,03	2523973,85
311	650091,61	2523968,54
312	650093,64	2523967,76
313	650103,12	2523947,38
314	650089,61	2523940,76
315	650098,42	2523922,8
316	650109,43	2523928,2
317	650108,38	2523910,08
318	650114,71	2523897,18
319	650122,32	2523859,82
320	650132,18	2523816,15
321	650127,7	2523815,22
322	650132,67	2523793,27
323	650136,9	2523794,23
324	650173,39	2523621,64
325	650178,18	2523597,21
326	650180,41	2523586,58

Номера характерных точек образуемого земельного участка	Координаты характерных точек образуемого земельного участка, м (система координат МСК-29, зона 2)	
	X	Y
327	650178,73	2523586,14
328	650183,76	2523566,79
329	650184,47	2523566,97
330	650191,98	2523530,92
331	650202,21	2523481,47
332	650205,42	2523461,3
333	650206,18	2523457,83
334	650211,1	2523425,66
335	650211,87	2523421,99
336	650206,25	2523420,87
337	650210,79	2523397,96
338	650216,62	2523399,15
339	650224,89	2523360,9
340	650226,59	2523353,37
341	650194,32	2523346,48
342	650183,47	2523344,35
343	650178,7	2523329,99
344	650184,95	2523298,94
345	650184,22	2523297,09
346	650182,43	2523292,59
347	650178,04	2523291,77
348	650181,7	2523272,11
349	650190,35	2523273,72
350	650207,74	2523197,2
351	650213,49	2523168,35
352	650219,86	2523129,5
353	650225,6	2523105,79
354	650229,48	2523093,5
355	650230,63	2523088,04
356	650232,06	2523075,47
357	650222,55	2523073,33
358	650226,95	2523053,82
359	650233,39	2523055,27
360	650235,11	2523054,09
361	650242,18	2523015,33
362	650249,08	2523010,28
363	650250,16	2523003,04
364	650232,26	2523000,04
365	650240,24	2522952,48
1	650257,22	2522955,29

Таблица 4 – Ведомость земельных участков, на которые накладывается зона действия публичного сервитута для строительства объекта

(условный номер – Сервитут 1)

Зона действия публичного сервитута для строительства объекта								
1	Условное обозначение части участка, на которую накладывается зона действия публичного сервитута	:7986/чзу1						
	Площадь части земельного участка, на которую накладывается зона действия публичного сервитута, кв. м	1281						
	Кадастровый номер земельного участка, на который накладывается зона действия публичного сервитута	29:22:000000:7986						
	Сведения ЕГРН о земельном участке, на который накладывается зона действия публичного сервитута	<table border="1"> <tr> <td>Категория земель</td> <td>Земли населённых пунктов</td> </tr> <tr> <td>Разрешенное использование</td> <td>Для эксплуатации пр. Ленинградского (от ул. Павла Усова до ул. Октябрят)</td> </tr> <tr> <td>Правообладатель</td> <td>Муниципальное образование "Город Архангельск"</td> </tr> </table>	Категория земель	Земли населённых пунктов	Разрешенное использование	Для эксплуатации пр. Ленинградского (от ул. Павла Усова до ул. Октябрят)	Правообладатель	Муниципальное образование "Город Архангельск"
Категория земель	Земли населённых пунктов							
Разрешенное использование	Для эксплуатации пр. Ленинградского (от ул. Павла Усова до ул. Октябрят)							
Правообладатель	Муниципальное образование "Город Архангельск"							
2	Кадастровый номер кадастрового квартала, на который накладывается зона действия публичного сервитута	29:22:050405						
	Площадь части земельного участка, на которую накладывается зона действия публичного сервитута, кв. м	984						
	Сведения ЕГРН о земельном участке, на который накладывается зона действия публичного сервитута	<table border="1"> <tr> <td>Категория земель</td> <td>Земли населённых пунктов</td> </tr> <tr> <td>Разрешенное использование</td> <td>-</td> </tr> <tr> <td>Правообладатель</td> <td>-</td> </tr> </table>	Категория земель	Земли населённых пунктов	Разрешенное использование	-	Правообладатель	-
	Категория земель	Земли населённых пунктов						
Разрешенное использование	-							
Правообладатель	-							
Сведения ЕГРН о земельном участке, на который накладывается зона действия публичного сервитута	<table border="1"> <tr> <td>Категория земель</td> <td>Земли населённых пунктов</td> </tr> <tr> <td>Разрешенное использование</td> <td>-</td> </tr> <tr> <td>Правообладатель</td> <td>-</td> </tr> </table>	Категория земель	Земли населённых пунктов	Разрешенное использование	-	Правообладатель	-	
Категория земель	Земли населённых пунктов							
Разрешенное использование	-							
Правообладатель	-							
3	Условное обозначение части участка, на которую накладывается зона действия публичного сервитута	:4/чзу1						
	Площадь части земельного участка, на которую накладывается зона действия публичного сервитута, кв. м	55						
	Кадастровый номер земельного участка, на который накладывается зона действия публичного сервитута	29:22:050405:4						
	Сведения ЕГРН о земельном участке, на который накладывается зона действия публичного сервитута	<table border="1"> <tr> <td>Категория земель</td> <td>Земли населённых пунктов</td> </tr> <tr> <td>Разрешенное использование</td> <td>для эксплуатации жилого дома</td> </tr> <tr> <td>Правообладатель</td> <td>Общая долевая собственность – Собственники помещений, машино-места в многоквартирном доме</td> </tr> </table>	Категория земель	Земли населённых пунктов	Разрешенное использование	для эксплуатации жилого дома	Правообладатель	Общая долевая собственность – Собственники помещений, машино-места в многоквартирном доме
Категория земель	Земли населённых пунктов							
Разрешенное использование	для эксплуатации жилого дома							
Правообладатель	Общая долевая собственность – Собственники помещений, машино-места в многоквартирном доме							
4	Условное обозначение части участка, на которую накладывается зона действия публичного сервитута	:52/чзу1						
	Площадь части земельного участка, на которую	55						

	накладывается зона действия публичного сервитута, кв. м		
	Кадастровый номер земельного участка, на который накладывается зона действия публичного сервитута		29:22:050405:52
	Сведения ЕГРН о земельном участке, на который накладывается зона действия публичного сервитута	Категория земель	Земли населённых пунктов
		Разрешенное использование	Для проектирования и строительства здания общественного назначения
		Правообладатель	Данные о правообладателе отсутствуют
5	Условное обозначение части участка, на которую накладывается зона действия публичного сервитута		:9/чзу1
	Площадь части земельного участка, на которую накладывается зона действия публичного сервитута, кв. м		144
	Кадастровый номер земельного участка, на который накладывается зона действия публичного сервитута		29:22:050405:9
	Сведения ЕГРН о земельном участке, на который накладывается зона действия публичного сервитута	Категория земель	Земли населённых пунктов
		Разрешенное использование	Эксплуатация жилого дома
		Правообладатель	Общая долевая собственность – Собственники помещений в многоквартирном доме
6	Условное обозначение части участка, на которую накладывается зона действия публичного сервитута		:1984/чзу1
	Площадь части земельного участка, на которую накладывается зона действия публичного сервитута, кв. м		2806
	Кадастровый номер земельного участка, на который накладывается зона действия публичного сервитута		29:22:050405:1984
	Сведения ЕГРН о земельном участке, на который накладывается зона действия публичного сервитута	Категория земель	Земли населённых пунктов
		Разрешенное использование	для эксплуатации ул. Вельской (для размещения линейного объекта)
		Правообладатель	Собственность - Муниципальное образование "Город Архангельск"
7	Условное обозначение части участка, на которую накладывается зона действия публичного сервитута		:11/чзу1
	Площадь части земельного участка, на которую накладывается зона действия публичного сервитута, кв. м		24
	Кадастровый номер земельного участка, на который накладывается зона действия публичного сервитута		29:22:050405:11
	Сведения ЕГРН о земельном участке, на	Категория земель	Земли населённых пунктов
		Разрешенное	Эксплуатация здания детского

	который накладывается зона действия публичного сервитута	использование Правообладатель	сада Муниципальное бюджетное дошкольное образовательное учреждение городского округа "Город Архангельск" "Детский сад компенсирующего вида № 112 "Гвоздичка"
8	Условное обозначение части участка, на которую накладывается зона действия публичного сервитута		:39/чзу1
	Площадь части земельного участка, на которую накладывается зона действия публичного сервитута, кв. м		13
	Кадастровый номер земельного участка, на который накладывается зона действия публичного сервитута		29:22:050405:39
	Сведения ЕГРН о земельном участке, на который накладывается зона действия публичного сервитута	Категория земель	Земли населённых пунктов
Разрешенное использование		трансформаторная подстанция №375	
Правообладатель		Данные о правообладателе отсутствуют	
9	Условное обозначение части участка, на которую накладывается зона действия публичного сервитута		:5/чзу1
	Площадь части земельного участка, на которую накладывается зона действия публичного сервитута, кв. м		19
	Кадастровый номер земельного участка, на который накладывается зона действия публичного сервитута		29:22:050405:5
	Сведения ЕГРН о земельном участке, на который накладывается зона действия публичного сервитута	Категория земель	Земли населённых пунктов
Разрешенное использование		Эксплуатация жилого дома	
Правообладатель		Общая долевая собственность – Собственники помещений, машино-места в многоквартирном доме	
10	Кадастровый номер кадастрового квартала, на который накладывается зона действия публичного сервитута		29:22:050405
	Площадь части земельного участка, на которую накладывается зона действия публичного сервитута, кв. м		1638
	Сведения ЕГРН о земельном участке, на который накладывается зона действия публичного сервитута	Категория земель	Земли населённых пунктов
Разрешенное использование		-	
Правообладатель		-	
11	Условное обозначение части участка, на которую накладывается зона действия публичного сервитута		:12796/чзу1
	Площадь части земельного участка, на которую		2927

	накладывается зона действия публичного сервитута, кв. м		
	Кадастровый номер земельного участка, на который накладывается зона действия публичного сервитута	29:22:000000:12796	
	Сведения ЕГРН о земельном участке, на который накладывается зона действия публичного сервитута	Категория земель	Земли населённых пунктов
		Разрешенное использование	Улично-дорожная сеть
		Правообладатель	Данные о правообладателе отсутствуют
12	Условное обозначение части участка, на которую накладывается зона действия публичного сервитута	:32/чзу1	
	Площадь части земельного участка, на которую накладывается зона действия публичного сервитута, кв. м	236	
	Кадастровый номер земельного участка, на который накладывается зона действия публичного сервитута	29:22:050406:32	
	Сведения ЕГРН о земельном участке, на который накладывается зона действия публичного сервитута	Категория земель	Земли населённых пунктов
		Разрешенное использование	Для эксплуатации двухэтажного жилого дома
		Правообладатель	Общая долевая собственность - Физическое лицо
13	Условное обозначение части участка, на которую накладывается зона действия публичного сервитута	:328/чзу1	
	Площадь части земельного участка, на которую накладывается зона действия публичного сервитута, кв. м	152	
	Кадастровый номер земельного участка, на который накладывается зона действия публичного сервитута	29:22:050406:328	
	Сведения ЕГРН о земельном участке, на который накладывается зона действия публичного сервитута	Категория земель	Земли населённых пунктов
		Разрешенное использование	Для эксплуатации индивидуального жилого дома
		Правообладатель	Физическое лицо
14	Условное обозначение части участка, на которую накладывается зона действия публичного сервитута	:328/чзу1	
	Площадь части земельного участка, на которую накладывается зона действия публичного сервитута, кв. м	30	
	Кадастровый номер земельного участка, на который накладывается зона действия публичного сервитута	29:22:050406:328	
	Сведения ЕГРН о земельном участке, на который накладывается зона действия публичного сервитута	Категория земель	Земли населённых пунктов
		Разрешенное использование	для эксплуатации индивидуального жилого дома
		Правообладатель	Общая долевая собственность - Физическое лицо
15	Условное обозначение части участка, на	:342/чзу1	

	которую накладывается зона действия публичного сервитута		
	Площадь части земельного участка, на которую накладывается зона действия публичного сервитута, кв. м	574	
	Кадастровый номер земельного участка, на который накладывается зона действия публичного сервитута	29:22:050406:342	
	Сведения ЕГРН о земельном участке, на который накладывается зона действия публичного сервитута	Категория земель	Земли населённых пунктов
		Разрешенное использование	Спорт
		Правообладатель	Данные о правообладателе отсутствуют
16	Условное обозначение части участка, на которую накладывается зона действия публичного сервитута	:21/чзу1	
	Площадь части земельного участка, на которую накладывается зона действия публичного сервитута, кв. м	324	
	Кадастровый номер земельного участка, на который накладывается зона действия публичного сервитута	29:22:050406:21	
	Сведения ЕГРН о земельном участке, на который накладывается зона действия публичного сервитута	Категория земель	Земли населённых пунктов
		Разрешенное использование	Для строительства малоэтажного здания административно-хозяйственного назначения
		Правообладатель	Данные о правообладателе отсутствуют
17	Условное обозначение части участка, на которую накладывается зона действия публичного сервитута	:350/чзу1	
	Площадь части земельного участка, на которую накладывается зона действия публичного сервитута, кв. м	216	
	Кадастровый номер земельного участка, на который накладывается зона действия публичного сервитута	29:22:050406:350	
	Сведения ЕГРН о земельном участке, на который накладывается зона действия публичного сервитута	Категория земель	Земли населённых пунктов
		Разрешенное использование	Для строительства торгового комплекса
		Правообладатель	Собственность - Общество с ограниченной ответственностью "ЛЕ МОНЛИД"
18	Кадастровый номер кадастрового квартала, на который накладывается зона действия публичного сервитута	29:22:050406	
	Площадь части земельного участка, на которую накладывается зона действия публичного сервитута, кв. м	7	
	Сведения ЕГРН о земельном участке, на который накладывается	Категория земель	Земли населённых пунктов
		Разрешенное использование	-

	зона действия публичного сервитута	Правообладатель	-
19	Условное обозначение части участка, на которую накладывается зона действия публичного сервитута		:579/чзу1
	Площадь части земельного участка, на которую накладывается зона действия публичного сервитута, кв. м		3979
	Кадастровый номер земельного участка, на который накладывается зона действия публичного сервитута		29:22:050406:579
	Сведения ЕГРН о земельном участке, на который накладывается зона действия публичного сервитута	Категория земель	Земли населённых пунктов
Разрешенное использование		Для эксплуатации ул. Рабочей (для размещения линейного объекта)	
Правообладатель		Городской округ "Город Архангельск"	
20	Кадастровый номер кадастрового квартала, на который накладывается зона действия публичного сервитута		29:22:060411
	Площадь части земельного участка, на которую накладывается зона действия публичного сервитута, кв. м		17
	Сведения ЕГРН о земельном участке, на который накладывается зона действия публичного сервитута	Категория земель	Земли населённых пунктов
		Разрешенное использование	-
Правообладатель		-	
21	Кадастровый номер кадастрового квартала, на который накладывается зона действия публичного сервитута		29:22:050406
	Площадь части земельного участка, на которую накладывается зона действия публичного сервитута, кв. м		607
	Сведения ЕГРН о земельном участке, на который накладывается зона действия публичного сервитута	Категория земель	Земли населённых пунктов
		Разрешенное использование	-
Правообладатель		-	
22	Условное обозначение части участка, на которую накладывается зона действия публичного сервитута		:1/чзу1
	Площадь части земельного участка, на которую накладывается зона действия публичного сервитута, кв. м		1
	Кадастровый номер земельного участка, на который накладывается зона действия публичного сервитута		29:22:060412:1
	Сведения ЕГРН о земельном участке, на который накладывается зона действия публичного сервитута	Категория земель	Земли населённых пунктов
Разрешенное использование		Для размещения многоэтажного жилого дома	
Правообладатель		Собственники помещений в многоквартирном доме	

23	Условное обозначение части участка, на которую накладывается зона действия публичного сервитута		:6759/чзу1
	Площадь части земельного участка, на которую накладывается зона действия публичного сервитута, кв. м		2660
	Кадастровый номер земельного участка, на который накладывается зона действия публичного сервитута		29:22:060412:6759
	Сведения ЕГРН о земельном участке, на который накладывается зона действия публичного сервитута	Категория земель	Земли населённых пунктов
Разрешенное использование		Для размещения линейных объектов	
Правообладатель		Муниципальное образование "Город Архангельск"	
24	Условное обозначение части участка, на которую накладывается зона действия публичного сервитута		:114чзу1
	Площадь части земельного участка, на которую накладывается зона действия публичного сервитута, кв. м		1502
	Кадастровый номер земельного участка, на который накладывается зона действия публичного сервитута		29:22:060412:114
	Сведения ЕГРН о земельном участке, на который накладывается зона действия публичного сервитута	Категория земель	Земли населённых пунктов
Разрешенное использование		Для эксплуатации многоквартирного жилого дома	
Правообладатель		Собственники помещений в многоквартирном доме	
25	Кадастровый номер кадастрового квартала, на который накладывается зона действия публичного сервитута		29:22:060412
	Площадь части земельного участка, на которую накладывается зона действия публичного сервитута, кв. м		3
	Сведения ЕГРН о земельном участке, на который накладывается зона действия публичного сервитута	Категория земель	Земли населённых пунктов
		Разрешенное использование	-
Правообладатель		-	
26	Кадастровый номер кадастрового квартала, на который накладывается зона действия публичного сервитута		29:22:050406
	Площадь части земельного участка, на которую накладывается зона действия публичного сервитута, кв. м		17
	Сведения ЕГРН о земельном участке, на который накладывается зона действия публичного сервитута	Категория земель	Земли населённых пунктов
		Разрешенное использование	-
Правообладатель		-	
27	Условное обозначение части участка, на которую накладывается зона действия публичного сервитута		:6865/чзу1

	Площадь части земельного участка, на которую накладывается зона действия публичного сервитута, кв. м		350
	Кадастровый номер земельного участка, на который накладывается зона действия публичного сервитута		29:22:060412:6865
	Сведения ЕГРН о земельном участке, на который накладывается зона действия публичного сервитута	Категория земель	Земли населённых пунктов
		Разрешенное использование	Образование и просвещение, открытые площадки для временного хранения транспорта
		Правообладатель	Муниципальное автономное дошкольное образовательное учреждение городского округа "Город Архангельск" "Детский сад комбинированного вида № 7 "Семицветик"
28	Условное обозначение части участка, на которую накладывается зона действия публичного сервитута		:6865/чзу2
	Площадь части земельного участка, на которую накладывается зона действия публичного сервитута, кв. м		58
	Кадастровый номер земельного участка, на который накладывается зона действия публичного сервитута		29:22:060412:6865
	Сведения ЕГРН о земельном участке, на который накладывается зона действия публичного сервитута	Категория земель	Земли населённых пунктов
		Разрешенное использование	Образование и просвещение, открытые площадки для временного хранения транспорта
		Правообладатель	Муниципальное автономное дошкольное образовательное учреждение городского округа "Город Архангельск" "Детский сад комбинированного вида № 7 "Семицветик"
29	Условное обозначение части участка, на которую накладывается зона действия публичного сервитута		:6899/чзу1
	Площадь части земельного участка, на которую накладывается зона действия публичного сервитута, кв. м		57
	Кадастровый номер земельного участка, на который накладывается зона действия публичного сервитута		29:22:060412:6899
	Сведения ЕГРН о земельном участке, на который накладывается зона действия публичного сервитута	Категория земель	Земли населённых пунктов
		Разрешенное использование	Многоэтажная жилая застройка (высотная застройка)
		Правообладатель	Общество с ограниченной ответственностью "Специализированный застройщик "Профстрой"

30	Кадастровый номер кадастрового квартала, на который накладывается зона действия публичного сервитута		29:22:060412
	Площадь части земельного участка, на которую накладывается зона действия публичного сервитута, кв. м		68
	Сведения ЕГРН о земельном участке, на который накладывается зона действия публичного сервитута	Категория земель	Земли населённых пунктов
		Разрешенное использование	-
	Правообладатель	-	
31	Условное обозначение части участка, на которую накладывается зона действия публичного сервитута		:115/чзу1
	Площадь части земельного участка, на которую накладывается зона действия публичного сервитута, кв. м		115
	Кадастровый номер земельного участка, на который накладывается зона действия публичного сервитута		29:22:060412:115
	Сведения ЕГРН о земельном участке, на который накладывается зона действия публичного сервитута	Категория земель	Земли населённых пунктов
Разрешенное использование		Для эксплуатации многоквартирного жилого дома	
	Правообладатель	Собственники помещений в многоквартирном доме	
32	Условное обозначение части участка, на которую накладывается зона действия публичного сервитута		:6899/чзу2
	Площадь части земельного участка, на которую накладывается зона действия публичного сервитута, кв. м		69
	Кадастровый номер земельного участка, на который накладывается зона действия публичного сервитута		29:22:060412:6899
	Сведения ЕГРН о земельном участке, на который накладывается зона действия публичного сервитута	Категория земель	Земли населённых пунктов
Разрешенное использование		Многоэтажная жилая застройка (высотная застройка)	
	Правообладатель	Общество с ограниченной ответственностью "Специализированный застройщик "Профстрой"	
33	Условное обозначение части участка, на которую накладывается зона действия публичного сервитута		:12474/чзу1
	Площадь части земельного участка, на которую накладывается зона действия публичного сервитута, кв. м		1572
	Кадастровый номер земельного участка, на который накладывается зона действия публичного сервитута		29:22:000000:12474
	Сведения ЕГРН о земельном участке, на который накладывается	Категория земель	Земли населённых пунктов
Разрешенное использование		Для эксплуатации ул. Первомайской (для размещения	

	зона действия публичного сервитута	Правообладатель	линейного объекта) Муниципальное образование "Город Архангельск"
34	Условное обозначение части участка, на которую накладывается зона действия публичного сервитута		:3415/чзу1
	Площадь части земельного участка, на которую накладывается зона действия публичного сервитута, кв. м		2
	Кадастровый номер земельного участка, на который накладывается зона действия публичного сервитута		29:22:060412:3415
	Сведения ЕГРН о земельном участке, на который накладывается зона действия публичного сервитута	Категория земель	Земли населённых пунктов
Разрешенное использование		Для устройства и эксплуатации скейт-площадки без права капитального строительства и создания объектов недвижимости	
	Правообладатель	Муниципальное образование "Город Архангельск"	
35	Условное обозначение части участка, на которую накладывается зона действия публичного сервитута		:6898/чзу1
	Площадь части земельного участка, на которую накладывается зона действия публичного сервитута, кв. м		13
	Кадастровый номер земельного участка, на который накладывается зона действия публичного сервитута		29:22:060412:6898
	Сведения ЕГРН о земельном участке, на который накладывается зона действия публичного сервитута	Категория земель	Земли населённых пунктов
Разрешенное использование		Многоэтажная жилая застройка (высотная застройка)	
	Правообладатель	Собственность - Физическое лицо	
36	Условное обозначение части участка, на которую накладывается зона действия публичного сервитута		:14/чзу1
	Площадь части земельного участка, на которую накладывается зона действия публичного сервитута, кв. м		296
	Кадастровый номер земельного участка, на который накладывается зона действия публичного сервитута		29:22:060413:14
	Сведения ЕГРН о земельном участке, на который накладывается зона действия публичного сервитута	Категория земель	Земли населённых пунктов
Разрешенное использование		Эксплуатация здания магазина	
	Правообладатель	Общество с ограниченной ответственностью "Минерва"	
37	Условное обозначение части участка, на которую накладывается зона действия публичного сервитута		:7425/чзу1
	Площадь части земельного участка, на которую накладывается зона действия публичного		8956

	сервитута, кв. м		
	Кадастровый номер земельного участка, на который накладывается зона действия публичного сервитута	29:22:000000:7425	
	Сведения ЕГРН о земельном участке, на который накладывается зона действия публичного сервитута	Категория земель	Земли населённых пунктов
		Разрешенное использование	Для эксплуатации ул. Федора Абрамова
		Правообладатель	Муниципальное образование "Город Архангельск"
38	Кадастровый номер кадастрового квартала, на который накладывается зона действия публичного сервитута	29:22:060413	
	Площадь части земельного участка, на которую накладывается зона действия публичного сервитута, кв. м	945	
	Сведения ЕГРН о земельном участке, на который накладывается зона действия публичного сервитута	Категория земель	Земли населённых пунктов
		Разрешенное использование	-
		Правообладатель	-
39	Условное обозначение части участка, на которую накладывается зона действия публичного сервитута	:3/чзу1	
	Площадь части земельного участка, на которую накладывается зона действия публичного сервитута, кв. м	83	
	Кадастровый номер земельного участка, на который накладывается зона действия публичного сервитута	29:22:060413:3	
	Сведения ЕГРН о земельном участке, на который накладывается зона действия публичного сервитута	Категория земель	Земли населённых пунктов
		Разрешенное использование	Эксплуатация жилого дома
		Правообладатель	Собственники помещений, машино-мест в многоквартирном доме
40	Условное обозначение части участка, на которую накладывается зона действия публичного сервитута	:31/чзу1	
	Площадь части земельного участка, на которую накладывается зона действия публичного сервитута, кв. м	10	
	Кадастровый номер земельного участка, на который накладывается зона действия публичного сервитута	29:22:060413:31	
	Сведения ЕГРН о земельном участке, на который накладывается зона действия публичного сервитута	Категория земель	Земли населённых пунктов
		Разрешенное использование	Для эксплуатации четырехэтажного с цокольным этажом административного офисного здания с кафе и тренажерным залом
		Правообладатель	Данные о правообладателе отсутствуют
41	Кадастровый номер кадастрового квартала,	29:22:060413	

	на который накладывается зона действия публичного сервитута		
	Площадь части земельного участка, на которую накладывается зона действия публичного сервитута, кв. м	128	
	Сведения ЕГРН о земельном участке, на который накладывается зона действия публичного сервитута	Категория земель	Земли населённых пунктов
		Разрешенное использование	-
		Правообладатель	-
42	Условное обозначение части участка, на которую накладывается зона действия публичного сервитута	:15/чзу1	
	Площадь части земельного участка, на которую накладывается зона действия публичного сервитута, кв. м	11	
	Кадастровый номер земельного участка, на который накладывается зона действия публичного сервитута	29:22:060413:15	
	Сведения ЕГРН о земельном участке, на который накладывается зона действия публичного сервитута	Категория земель	Земли населённых пунктов
		Разрешенное использование	Эксплуатация здания магазина в качестве крытого мини-рынка
		Правообладатель	Общество с ограниченной ответственностью "Фирма "Северянка"
43	Условное обозначение части участка, на которую накладывается зона действия публичного сервитута	:2010/чзу1	
	Площадь части земельного участка, на которую накладывается зона действия публичного сервитута, кв. м	1236	
	Кадастровый номер земельного участка, на который накладывается зона действия публичного сервитута	29:22:060413:2010	
	Сведения ЕГРН о земельном участке, на который накладывается зона действия публичного сервитута	Категория земель	Земли населённых пунктов
		Разрешенное использование	Для эксплуатации многоквартирного жилого дома
		Правообладатель	Собственники помещений в многоквартирном доме
44	Кадастровый номер кадастрового квартала, на который накладывается зона действия публичного сервитута	29:22:060413	
	Площадь части земельного участка, на которую накладывается зона действия публичного сервитута, кв. м	69	
	Сведения ЕГРН о земельном участке, на который накладывается зона действия публичного сервитута	Категория земель	Земли населённых пунктов
		Разрешенное использование	-
		Правообладатель	-
45	Условное обозначение части участка, на которую накладывается зона действия публичного сервитута	:32чзу1	

	Площадь части земельного участка, на которую накладывается зона действия публичного сервитута, кв. м		673
	Кадастровый номер земельного участка, на который накладывается зона действия публичного сервитута		29:22:060413:32
	Сведения ЕГРН о земельном участке, на который накладывается зона действия публичного сервитута	Категория земель	Земли населённых пунктов
		Разрешенное использование	Для эксплуатации многоквартирного жилого дома
		Правообладатель	Собственники помещений в многоквартирном доме
46	Условное обозначение части участка, на которую накладывается зона действия публичного сервитута		:23/чзу1
	Площадь части земельного участка, на которую накладывается зона действия публичного сервитута, кв. м		59
	Кадастровый номер земельного участка, на который накладывается зона действия публичного сервитута		29:22:060413:23
	Сведения ЕГРН о земельном участке, на который накладывается зона действия публичного сервитута	Категория земель	Земли населённых пунктов
		Разрешенное использование	Для реконструкции и дальнейшей эксплуатации здания магазина
		Правообладатель	Физическое лицо
47	Условное обозначение части участка, на которую накладывается зона действия публичного сервитута		:8677/чзу1
	Площадь части земельного участка, на которую накладывается зона действия публичного сервитута, кв. м		1815
	Кадастровый номер земельного участка, на который накладывается зона действия публичного сервитута		29:22:000000:8677
	Сведения ЕГРН о земельном участке, на который накладывается зона действия публичного сервитута	Категория земель	Земли населённых пунктов
		Разрешенное использование	Для размещения линейного объекта - ул. Прокопия Галушина (общее пользование территории)
		Правообладатель	Муниципальное образование "Город Архангельск"
48	Условное обозначение части участка, на которую накладывается зона действия публичного сервитута		:16/чзу1
	Площадь части земельного участка, на которую накладывается зона действия публичного сервитута, кв. м		624
	Кадастровый номер земельного участка, на который накладывается зона действия публичного сервитута		29:22:060414:16
	Сведения ЕГРН о земельном участке, на который накладывается зона действия публичного сервитута	Категория земель	Земли населённых пунктов
		Разрешенное использование	Для эксплуатации зданий и сооружений центра реабилитации
		Правообладатель	Государственное бюджетное

	сервитута		учреждение Архангельской области Центр реабилитации "Родник"
49	Условное обозначение части участка, на которую накладывается зона действия публичного сервитута		:1271/чзу1
	Площадь части земельного участка, на которую накладывается зона действия публичного сервитута, кв. м		161
	Кадастровый номер земельного участка, на который накладывается зона действия публичного сервитута		29:22:060414:1271
	Сведения ЕГРН о земельном участке, на который накладывается зона действия публичного сервитута	Категория земель	Земли населённых пунктов
Разрешенное использование		Для эксплуатации ул. Федора Абрамова	
Правообладатель		Муниципальное образование "Город Архангельск"	
50	Условное обозначение части участка, на которую накладывается зона действия публичного сервитута		:34/чзу1
	Площадь части земельного участка, на которую накладывается зона действия публичного сервитута, кв. м		541
	Кадастровый номер земельного участка, на который накладывается зона действия публичного сервитута		29:22:060414:34
	Сведения ЕГРН о земельном участке, на который накладывается зона действия публичного сервитута	Категория земель	Земли населённых пунктов
Разрешенное использование		Для эксплуатации одноэтажных зданий бытовых помещений и открытой стоянки	
Правообладатель		Общество с ограниченной ответственностью "ФИРРОС"	
51	Кадастровый номер кадастрового квартала, на который накладывается зона действия публичного сервитута		29:22:060414
	Площадь части земельного участка, на которую накладывается зона действия публичного сервитута, кв. м		11
	Сведения ЕГРН о земельном участке, на который накладывается зона действия публичного сервитута	Категория земель	Земли населённых пунктов
		Разрешенное использование	-
Правообладатель		-	
52	Условное обозначение части участка, на которую накладывается зона действия публичного сервитута		:946/чзу1
	Площадь части земельного участка, на которую накладывается зона действия публичного сервитута, кв. м		245
	Кадастровый номер земельного участка, на который накладывается зона действия публичного сервитута		29:22:060414:946
	Сведения ЕГРН о	Категория земель	Земли населённых пунктов

	земельном участке, на который накладывается зона действия публичного сервитута	Разрешенное использование	Для эксплуатации ул. Красной Звезды (от пр. Ленинградский до ул. Полины Осипенко)
		Правообладатель	Муниципальное образование "Город Архангельск"
53	Условное обозначение части участка, на которую накладывается зона действия публичного сервитута		:65/чзу1
	Площадь части земельного участка, на которую накладывается зона действия публичного сервитута, кв. м		64
	Кадастровый номер земельного участка, на который накладывается зона действия публичного сервитута		29:22:060414:65
	Сведения ЕГРН о земельном участке, на который накладывается зона действия публичного сервитута	Категория земель	Земли населённых пунктов
		Разрешенное использование	Для эксплуатации многоквартирного жилого дома
		Правообладатель	Данные о правообладателе отсутствуют
54	Кадастровый номер кадастрового квартала, на который накладывается зона действия публичного сервитута		29:22:060414
	Площадь части земельного участка, на которую накладывается зона действия публичного сервитута, кв. м		2
	Сведения ЕГРН о земельном участке, на который накладывается зона действия публичного сервитута	Категория земель	Земли населённых пунктов
		Разрешенное использование	-
		Правообладатель	-
55	Кадастровый номер кадастрового квартала, на который накладывается зона действия публичного сервитута		29:22:060411
	Площадь части земельного участка, на которую накладывается зона действия публичного сервитута, кв. м		14
	Сведения ЕГРН о земельном участке, на который накладывается зона действия публичного сервитута	Категория земель	Земли населённых пунктов
		Разрешенное использование	-
		Правообладатель	-
56	Условное обозначение части участка, на которую накладывается зона действия публичного сервитута		:843/чзу1
	Площадь части земельного участка, на которую накладывается зона действия публичного сервитута, кв. м		86
	Кадастровый номер земельного участка, на который накладывается зона действия публичного сервитута		29:22:060411:843
	Сведения ЕГРН о земельном участке, на который накладывается	Категория земель	Земли населённых пунктов
		Разрешенное использование	Для эксплуатации ул. Красной Звезды (от пр. Ленинградского до

	зона действия публичного сервитута	Правообладатель	ул. Полины Осипенко) Муниципальное образование "Город Архангельск"
57	Условное обозначение части участка, на которую накладывается зона действия публичного сервитута		:24/чзу1
	Площадь части земельного участка, на которую накладывается зона действия публичного сервитута, кв. м		49
	Кадастровый номер земельного участка, на который накладывается зона действия публичного сервитута		29:22:060411:24
	Сведения ЕГРН о земельном участке, на который накладывается зона действия публичного сервитута	Категория земель	Земли населённых пунктов
Разрешенное использование		Эксплуатация индивидуального жилого дома	
Правообладатель		Данные о правообладателе отсутствуют	
58	Условное обозначение части участка, на которую накладывается зона действия публичного сервитута		:963/чзу1
	Площадь части земельного участка, на которую накладывается зона действия публичного сервитута, кв. м		61
	Кадастровый номер земельного участка, на который накладывается зона действия публичного сервитута		29:22:060411:963
	Сведения ЕГРН о земельном участке, на который накладывается зона действия публичного сервитута	Категория земель	Земли населённых пунктов
Разрешенное использование		Для эксплуатации индивидуального жилого дома	
Правообладатель		Физическое лицо	
59	Условное обозначение части участка, на которую накладывается зона действия публичного сервитута		:1177/чзу1
	Площадь части земельного участка, на которую накладывается зона действия публичного сервитута, кв. м		95
	Кадастровый номер земельного участка, на который накладывается зона действия публичного сервитута		29:22:060411:1177
	Сведения ЕГРН о земельном участке, на который накладывается зона действия публичного сервитута	Категория земель	Земли населённых пунктов
Разрешенное использование		Для эксплуатации ул. Шенкурской (для размещения линейного объекта)	
Правообладатель		Муниципальное образование "Город Архангельск"	
60	Условное обозначение части участка, на которую накладывается зона действия публичного сервитута		:116/чзу1
	Площадь части земельного участка, на которую накладывается зона действия публичного сервитута, кв. м		199
	Кадастровый номер земельного участка, на		29:22:060414:116

	который накладывается зона действия публичного сервитута		
	Сведения ЕГРН о земельном участке, на который накладывается зона действия публичного сервитута	Категория земель	Земли населённых пунктов
		Разрешенное использование	Для эксплуатации одноэтажного жилого дома
		Правообладатель	Физическое лицо
61	Условное обозначение части участка, на которую накладывается зона действия публичного сервитута		:89/чзу1
	Площадь части земельного участка, на которую накладывается зона действия публичного сервитута, кв. м		227
	Кадастровый номер земельного участка, на который накладывается зона действия публичного сервитута		29:22:060411:89
	Сведения ЕГРН о земельном участке, на который накладывается зона действия публичного сервитута	Категория земель	Земли населённых пунктов
		Разрешенное использование	Для эксплуатации одноэтажного жилого дома
		Правообладатель	Физическое лицо
62	Условное обозначение части участка, на которую накладывается зона действия публичного сервитута		:1180/чзу1
	Площадь части земельного участка, на которую накладывается зона действия публичного сервитута, кв. м		221
	Кадастровый номер земельного участка, на который накладывается зона действия публичного сервитута		29:22:060411:1180
	Сведения ЕГРН о земельном участке, на который накладывается зона действия публичного сервитута	Категория земель	Земли населённых пунктов
		Разрешенное использование	Для эксплуатации ул. Лесопильщиков (для размещения линейного объекта)
		Правообладатель	Муниципальное образование "Город Архангельск"
63	Условное обозначение части участка, на которую накладывается зона действия публичного сервитута		:7443/чзу1
	Площадь части земельного участка, на которую накладывается зона действия публичного сервитута, кв. м		11780
	Кадастровый номер земельного участка, на который накладывается зона действия публичного сервитута		29:22:000000:7443
	Сведения ЕГРН о земельном участке, на который накладывается зона действия публичного сервитута	Категория земель	Земли населённых пунктов
		Разрешенное использование	Для эксплуатации ул. Федора Абрамова
		Правообладатель	Муниципальное образование "Город Архангельск"
64	Кадастровый номер кадастрового квартала, на который накладывается зона действия публичного сервитута		29:22:060409

	Площадь части земельного участка, на которую накладывается зона действия публичного сервитута, кв. м		2
	Сведения ЕГРН о земельном участке, на который накладывается зона действия публичного сервитута	Категория земель	Земли населённых пунктов
		Разрешенное использование	-
		Правообладатель	-
65	Кадастровый номер кадастрового квартала, на который накладывается зона действия публичного сервитута		29:22:060409; 29:22:060414
	Площадь части земельного участка, на которую накладывается зона действия публичного сервитута, кв. м		4
	Сведения ЕГРН о земельном участке, на который накладывается зона действия публичного сервитута	Категория земель	Земли населённых пунктов
		Разрешенное использование	-
		Правообладатель	-
66	Кадастровый номер кадастрового квартала, на который накладывается зона действия публичного сервитута		29:22:060409; 29:22:060411
	Площадь части земельного участка, на которую накладывается зона действия публичного сервитута, кв. м		19740
	Сведения ЕГРН о земельном участке, на который накладывается зона действия публичного сервитута	Категория земель	Земли населённых пунктов
		Разрешенное использование	-
		Правообладатель	-
67	Условное обозначение части участка, на которую накладывается зона действия публичного сервитута		:7385/чзу1
	Площадь части земельного участка, на которую накладывается зона действия публичного сервитута, кв. м		8
	Кадастровый номер земельного участка, на который накладывается зона действия публичного сервитута		29:22:000000:7385
	Сведения ЕГРН о земельном участке, на который накладывается зона действия публичного сервитута	Категория земель	Земли населённых пунктов
		Разрешенное использование	для эксплуатации одноэтажного жилого дома
		Правообладатель	Собственность - Физическое лицо
68	Условное обозначение части участка, на которую накладывается зона действия публичного сервитута		:7385/чзу2
	Площадь части земельного участка, на которую накладывается зона действия публичного сервитута, кв. м		14
	Кадастровый номер земельного участка, на который накладывается зона действия публичного сервитута		29:22:000000:7385

	Сведения ЕГРН о земельном участке, на который накладывается зона действия публичного сервитута	Категория земель	Земли населённых пунктов
		Разрешенное использование	для эксплуатации одноэтажного жилого дома
		Правообладатель	Собственность - Физическое лицо
69	Условное обозначение части участка, на которую накладывается зона действия публичного сервитута		:7385/чзу3
	Площадь части земельного участка, на которую накладывается зона действия публичного сервитута, кв. м		8
	Кадастровый номер земельного участка, на который накладывается зона действия публичного сервитута		29:22:000000:7385
	Сведения ЕГРН о земельном участке, на который накладывается зона действия публичного сервитута	Категория земель	Земли населённых пунктов
Разрешенное использование		для эксплуатации одноэтажного жилого дома	
Правообладатель		Собственность - Физическое лицо	
70	Условное обозначение части участка, на которую накладывается зона действия публичного сервитута		:7385/чзу4
	Площадь части земельного участка, на которую накладывается зона действия публичного сервитута, кв. м		8
	Кадастровый номер земельного участка, на который накладывается зона действия публичного сервитута		29:22:000000:7385
	Сведения ЕГРН о земельном участке, на который накладывается зона действия публичного сервитута	Категория земель	Земли населённых пунктов
Разрешенное использование		для эксплуатации одноэтажного жилого дома	
Правообладатель		Собственность - Физическое лицо	
71	Условное обозначение части участка, на которую накладывается зона действия публичного сервитута		:7385/чзу5
	Площадь части земельного участка, на которую накладывается зона действия публичного сервитута, кв. м		8
	Кадастровый номер земельного участка, на который накладывается зона действия публичного сервитута		29:22:000000:7385
	Сведения ЕГРН о земельном участке, на который накладывается зона действия публичного сервитута	Категория земель	Земли населённых пунктов
Разрешенное использование		для эксплуатации одноэтажного жилого дома	
Правообладатель		Собственность - Физическое лицо	
72	Условное обозначение части участка, на которую накладывается зона действия публичного сервитута		:7385/чзу6
	Площадь части земельного участка, на которую накладывается зона действия публичного		4

	сервитута, кв. м	
	Кадастровый номер земельного участка, на который накладывается зона действия публичного сервитута	29:22:000000:7385
	Сведения ЕГРН о земельном участке, на который накладывается зона действия публичного сервитута	Категория земель
		Разрешенное использование
		Правообладатель
		Земли населённых пунктов для эксплуатации одноэтажного жилого дома Собственность - Физическое лицо
73	Условное обозначение части участка, на которую накладывается зона действия публичного сервитута	:7385/чзу7
	Площадь части земельного участка, на которую накладывается зона действия публичного сервитута, кв. м	4
	Кадастровый номер земельного участка, на который накладывается зона действия публичного сервитута	29:22:000000:7385
	Сведения ЕГРН о земельном участке, на который накладывается зона действия публичного сервитута	Категория земель
		Разрешенное использование
		Правообладатель
		Земли населённых пунктов для эксплуатации одноэтажного жилого дома Собственность - Физическое лицо
74	Условное обозначение части участка, на которую накладывается зона действия публичного сервитута	:7385/чзу8
	Площадь части земельного участка, на которую накладывается зона действия публичного сервитута, кв. м	8
	Кадастровый номер земельного участка, на который накладывается зона действия публичного сервитута	29:22:000000:7385
	Сведения ЕГРН о земельном участке, на который накладывается зона действия публичного сервитута	Категория земель
		Разрешенное использование
		Правообладатель
		Земли населённых пунктов для эксплуатации одноэтажного жилого дома Собственность - Физическое лицо
75	Условное обозначение части участка, на которую накладывается зона действия публичного сервитута	:7385/чзу9
	Площадь части земельного участка, на которую накладывается зона действия публичного сервитута, кв. м	8
	Кадастровый номер земельного участка, на который накладывается зона действия публичного сервитута	29:22:000000:7385
	Сведения ЕГРН о земельном участке, на который накладывается зона действия публичного сервитута	Категория земель
		Разрешенное использование
		Правообладатель
		Земли населённых пунктов для эксплуатации одноэтажного жилого дома Собственность - Физическое лицо
76	Условное обозначение части участка, на	:7385/чзу10

	которую накладывается зона действия публичного сервитута		
	Площадь части земельного участка, на которую накладывается зона действия публичного сервитута, кв. м	8	
	Кадастровый номер земельного участка, на который накладывается зона действия публичного сервитута	29:22:000000:7385	
	Сведения ЕГРН о земельном участке, на который накладывается зона действия публичного сервитута	Категория земель	Земли населённых пунктов
		Разрешенное использование	для эксплуатации одноэтажного жилого дома
		Правообладатель	Собственность - Физическое лицо
77	Условное обозначение части участка, на которую накладывается зона действия публичного сервитута	:7385/чзу11	
	Площадь части земельного участка, на которую накладывается зона действия публичного сервитута, кв. м	8	
	Кадастровый номер земельного участка, на который накладывается зона действия публичного сервитута	29:22:000000:7385	
	Сведения ЕГРН о земельном участке, на который накладывается зона действия публичного сервитута	Категория земель	Земли населённых пунктов
		Разрешенное использование	для эксплуатации одноэтажного жилого дома
		Правообладатель	Собственность - Физическое лицо
78	Условное обозначение части участка, на которую накладывается зона действия публичного сервитута	:7385/чзу12	
	Площадь части земельного участка, на которую накладывается зона действия публичного сервитута, кв. м	5	
	Кадастровый номер земельного участка, на который накладывается зона действия публичного сервитута	29:22:000000:7385	
	Сведения ЕГРН о земельном участке, на который накладывается зона действия публичного сервитута	Категория земель	Земли населённых пунктов
		Разрешенное использование	для эксплуатации одноэтажного жилого дома
		Правообладатель	Собственность - Физическое лицо
79	Условное обозначение части участка, на которую накладывается зона действия публичного сервитута	:128/чзу1	
	Площадь части земельного участка, на которую накладывается зона действия публичного сервитута, кв. м	17	
	Кадастровый номер земельного участка, на который накладывается зона действия публичного сервитута	29:22:060409:128	
	Сведения ЕГРН о земельном участке, на	Категория земель	Земли населённых пунктов
		Разрешенное	Для эксплуатации комплекса

	который накладывается зона действия публичного сервитута	использование	зданий и сооружений производственной базы
		Правообладатель	Физическое лицо
80	Условное обозначение части участка, на которую накладывается зона действия публичного сервитута		:7385/чзу13
	Площадь части земельного участка, на которую накладывается зона действия публичного сервитута, кв. м		4
	Кадастровый номер земельного участка, на который накладывается зона действия публичного сервитута		29:22:000000:7385
	Сведения ЕГРН о земельном участке, на который накладывается зона действия публичного сервитута	Категория земель	Земли населённых пунктов
Разрешенное использование		для эксплуатации одноэтажного жилого дома	
Правообладатель		Собственность - Физическое лицо	
81	Условное обозначение части участка, на которую накладывается зона действия публичного сервитута		:7385/чзу14
	Площадь части земельного участка, на которую накладывается зона действия публичного сервитута, кв. м		4
	Кадастровый номер земельного участка, на который накладывается зона действия публичного сервитута		29:22:000000:7385
	Сведения ЕГРН о земельном участке, на который накладывается зона действия публичного сервитута	Категория земель	Земли населённых пунктов
Разрешенное использование		для эксплуатации одноэтажного жилого дома	
Правообладатель		Собственность - Физическое лицо	
82	Условное обозначение части участка, на которую накладывается зона действия публичного сервитута		:7385/чзу15
	Площадь части земельного участка, на которую накладывается зона действия публичного сервитута, кв. м		3
	Кадастровый номер земельного участка, на который накладывается зона действия публичного сервитута		29:22:000000:7385
	Сведения ЕГРН о земельном участке, на который накладывается зона действия публичного сервитута	Категория земель	Земли населённых пунктов
Разрешенное использование		для эксплуатации одноэтажного жилого дома	
Правообладатель		Собственность - Физическое лицо	
83	Условное обозначение части участка, на которую накладывается зона действия публичного сервитута		:7385/чзу16
	Площадь части земельного участка, на которую накладывается зона действия публичного сервитута, кв. м		3
	Кадастровый номер земельного участка, на		29:22:000000:7385

	который накладывается зона действия публичного сервитута		
	Сведения ЕГРН о земельном участке, на который накладывается зона действия публичного сервитута	Категория земель	Земли населённых пунктов
		Разрешенное использование	для эксплуатации одноэтажного жилого дома
		Правообладатель	Собственность - Физическое лицо
84	Условное обозначение части участка, на которую накладывается зона действия публичного сервитута		:7385/чзу17
	Площадь части земельного участка, на которую накладывается зона действия публичного сервитута, кв. м		5
	Кадастровый номер земельного участка, на который накладывается зона действия публичного сервитута		29:22:000000:7385
	Сведения ЕГРН о земельном участке, на который накладывается зона действия публичного сервитута	Категория земель	Земли населённых пунктов
		Разрешенное использование	для эксплуатации одноэтажного жилого дома
		Правообладатель	Собственность - Физическое лицо
85	Условное обозначение части участка, на которую накладывается зона действия публичного сервитута		:7385/чзу18
	Площадь части земельного участка, на которую накладывается зона действия публичного сервитута, кв. м		5
	Кадастровый номер земельного участка, на который накладывается зона действия публичного сервитута		29:22:000000:7385
	Сведения ЕГРН о земельном участке, на который накладывается зона действия публичного сервитута	Категория земель	Земли населённых пунктов
		Разрешенное использование	для эксплуатации одноэтажного жилого дома
		Правообладатель	Собственность - Физическое лицо
86	Условное обозначение части участка, на которую накладывается зона действия публичного сервитута		:7385/чзу19
	Площадь части земельного участка, на которую накладывается зона действия публичного сервитута, кв. м		5
	Кадастровый номер земельного участка, на который накладывается зона действия публичного сервитута		29:22:000000:7385
	Сведения ЕГРН о земельном участке, на который накладывается зона действия публичного сервитута	Категория земель	Земли населённых пунктов
		Разрешенное использование	для эксплуатации одноэтажного жилого дома
		Правообладатель	Собственность - Физическое лицо
87	Условное обозначение части участка, на которую накладывается зона действия публичного сервитута		:7385/чзу20

	Площадь части земельного участка, на которую накладывается зона действия публичного сервитута, кв. м		8
	Кадастровый номер земельного участка, на который накладывается зона действия публичного сервитута		29:22:000000:7385
	Сведения ЕГРН о земельном участке, на который накладывается зона действия публичного сервитута	Категория земель	Земли населённых пунктов
		Разрешенное использование	для эксплуатации одноэтажного жилого дома
		Правообладатель	Собственность - Физическое лицо
88	Условное обозначение части участка, на которую накладывается зона действия публичного сервитута		:7385/чзу21
	Площадь части земельного участка, на которую накладывается зона действия публичного сервитута, кв. м		5
	Кадастровый номер земельного участка, на который накладывается зона действия публичного сервитута		29:22:000000:7385
	Сведения ЕГРН о земельном участке, на который накладывается зона действия публичного сервитута	Категория земель	Земли населённых пунктов
		Разрешенное использование	для эксплуатации одноэтажного жилого дома
		Правообладатель	Собственность - Физическое лицо
89	Условное обозначение части участка, на которую накладывается зона действия публичного сервитута		:7385/чзу22
	Площадь части земельного участка, на которую накладывается зона действия публичного сервитута, кв. м		5
	Кадастровый номер земельного участка, на который накладывается зона действия публичного сервитута		29:22:000000:7385
	Сведения ЕГРН о земельном участке, на который накладывается зона действия публичного сервитута	Категория земель	Земли населённых пунктов
		Разрешенное использование	для эксплуатации одноэтажного жилого дома
		Правообладатель	Собственность - Физическое лицо
90	Условное обозначение части участка, на которую накладывается зона действия публичного сервитута		:7385/чзу23
	Площадь части земельного участка, на которую накладывается зона действия публичного сервитута, кв. м		5
	Кадастровый номер земельного участка, на который накладывается зона действия публичного сервитута		29:22:000000:7385
	Сведения ЕГРН о земельном участке, на который накладывается зона действия публичного сервитута	Категория земель	Земли населённых пунктов
		Разрешенное использование	для эксплуатации одноэтажного жилого дома
		Правообладатель	Собственность - Физическое

			лицо
91	Условное обозначение части участка, на которую накладывается зона действия публичного сервитута		:7385/чзу24
	Площадь части земельного участка, на которую накладывается зона действия публичного сервитута, кв. м		4
	Кадастровый номер земельного участка, на который накладывается зона действия публичного сервитута		29:22:000000:7385
	Сведения ЕГРН о земельном участке, на который накладывается зона действия публичного сервитута	Категория земель	Земли населённых пунктов
Разрешенное использование		для эксплуатации одноэтажного жилого дома	
Правообладатель		Собственность - Физическое лицо	
92	Условное обозначение части участка, на которую накладывается зона действия публичного сервитута		:7385/чзу25
	Площадь части земельного участка, на которую накладывается зона действия публичного сервитута, кв. м		4
	Кадастровый номер земельного участка, на который накладывается зона действия публичного сервитута		29:22:000000:7385
	Сведения ЕГРН о земельном участке, на который накладывается зона действия публичного сервитута	Категория земель	Земли населённых пунктов
Разрешенное использование		для эксплуатации одноэтажного жилого дома	
Правообладатель		Собственность - Физическое лицо	
93	Условное обозначение части участка, на которую накладывается зона действия публичного сервитута		:7385/чзу26
	Площадь части земельного участка, на которую накладывается зона действия публичного сервитута, кв. м		4
	Кадастровый номер земельного участка, на который накладывается зона действия публичного сервитута		29:22:000000:7385
	Сведения ЕГРН о земельном участке, на который накладывается зона действия публичного сервитута	Категория земель	Земли населённых пунктов
Разрешенное использование		для эксплуатации одноэтажного жилого дома	
Правообладатель		Собственность - Физическое лицо	
94	Условное обозначение части участка, на которую накладывается зона действия публичного сервитута		:7385/чзу27
	Площадь части земельного участка, на которую накладывается зона действия публичного сервитута, кв. м		4
	Кадастровый номер земельного участка, на который накладывается зона действия публичного сервитута		29:22:000000:7385

	Сведения ЕГРН о земельном участке, на который накладывается зона действия публичного сервитута	Категория земель	Земли населённых пунктов
		Разрешенное использование	для эксплуатации одноэтажного жилого дома
		Правообладатель	Собственность - Физическое лицо
95	Условное обозначение части участка, на которую накладывается зона действия публичного сервитута		:7385/чзу28
	Площадь части земельного участка, на которую накладывается зона действия публичного сервитута, кв. м		5
	Кадастровый номер земельного участка, на который накладывается зона действия публичного сервитута		29:22:000000:7385
	Сведения ЕГРН о земельном участке, на который накладывается зона действия публичного сервитута	Категория земель	Земли населённых пунктов
Разрешенное использование		для эксплуатации одноэтажного жилого дома	
Правообладатель		Собственность - Физическое лицо	
96	Условное обозначение части участка, на которую накладывается зона действия публичного сервитута		:7385/чзу29
	Площадь части земельного участка, на которую накладывается зона действия публичного сервитута, кв. м		5
	Кадастровый номер земельного участка, на который накладывается зона действия публичного сервитута		29:22:000000:7385
	Сведения ЕГРН о земельном участке, на который накладывается зона действия публичного сервитута	Категория земель	Земли населённых пунктов
Разрешенное использование		для эксплуатации одноэтажного жилого дома	
Правообладатель		Собственность - Физическое лицо	
97	Условное обозначение части участка, на которую накладывается зона действия публичного сервитута		:7385/чзу30
	Площадь части земельного участка, на которую накладывается зона действия публичного сервитута, кв. м		5
	Кадастровый номер земельного участка, на который накладывается зона действия публичного сервитута		29:22:000000:7385
	Сведения ЕГРН о земельном участке, на который накладывается зона действия публичного сервитута	Категория земель	Земли населённых пунктов
Разрешенное использование		для эксплуатации одноэтажного жилого дома	
Правообладатель		Собственность - Физическое лицо	
98	Условное обозначение части участка, на которую накладывается зона действия публичного сервитута		:7385/чзу31
	Площадь части земельного участка, на которую накладывается зона действия публичного		5

	сервитута, кв. м		
	Кадастровый номер земельного участка, на который накладывается зона действия публичного сервитута	29:22:000000:7385	
	Сведения ЕГРН о земельном участке, на который накладывается зона действия публичного сервитута	Категория земель	Земли населённых пунктов
		Разрешенное использование	для эксплуатации одноэтажного жилого дома
		Правообладатель	Собственность - Физическое лицо
99	Условное обозначение части участка, на которую накладывается зона действия публичного сервитута	:7385/чзу32	
	Площадь части земельного участка, на которую накладывается зона действия публичного сервитута, кв. м	5	
	Кадастровый номер земельного участка, на который накладывается зона действия публичного сервитута	29:22:000000:7385	
	Сведения ЕГРН о земельном участке, на который накладывается зона действия публичного сервитута	Категория земель	Земли населённых пунктов
		Разрешенное использование	для эксплуатации одноэтажного жилого дома
		Правообладатель	Собственность - Физическое лицо
100	Условное обозначение части участка, на которую накладывается зона действия публичного сервитута	:7385/чзу33	
	Площадь части земельного участка, на которую накладывается зона действия публичного сервитута, кв. м	5	
	Кадастровый номер земельного участка, на который накладывается зона действия публичного сервитута	29:22:000000:7385	
	Сведения ЕГРН о земельном участке, на который накладывается зона действия публичного сервитута	Категория земель	Земли населённых пунктов
		Разрешенное использование	для эксплуатации одноэтажного жилого дома
		Правообладатель	Собственность - Физическое лицо
101	Условное обозначение части участка, на которую накладывается зона действия публичного сервитута	:7385/чзу34	
	Площадь части земельного участка, на которую накладывается зона действия публичного сервитута, кв. м	5	
	Кадастровый номер земельного участка, на который накладывается зона действия публичного сервитута	29:22:000000:7385	
	Сведения ЕГРН о земельном участке, на который накладывается зона действия публичного сервитута	Категория земель	Земли населённых пунктов
		Разрешенное использование	для эксплуатации одноэтажного жилого дома
		Правообладатель	Собственность - Физическое лицо
102	Условное обозначение части участка, на	:7385/чзу35	

	которую накладывается зона действия публичного сервитута		
	Площадь части земельного участка, на которую накладывается зона действия публичного сервитута, кв. м	5	
	Кадастровый номер земельного участка, на который накладывается зона действия публичного сервитута	29:22:000000:7385	
	Сведения ЕГРН о земельном участке, на который накладывается зона действия публичного сервитута	Категория земель	Земли населённых пунктов
		Разрешенное использование	для эксплуатации одноэтажного жилого дома
		Правообладатель	Собственность - Физическое лицо
103	Условное обозначение части участка, на которую накладывается зона действия публичного сервитута	:7385/чзу36	
	Площадь части земельного участка, на которую накладывается зона действия публичного сервитута, кв. м	5	
	Кадастровый номер земельного участка, на который накладывается зона действия публичного сервитута	29:22:000000:7385	
	Сведения ЕГРН о земельном участке, на который накладывается зона действия публичного сервитута	Категория земель	Земли населённых пунктов
		Разрешенное использование	для эксплуатации одноэтажного жилого дома
		Правообладатель	Собственность - Физическое лицо
104	Условное обозначение части участка, на которую накладывается зона действия публичного сервитута	:7385/чзу37	
	Площадь части земельного участка, на которую накладывается зона действия публичного сервитута, кв. м	5	
	Кадастровый номер земельного участка, на который накладывается зона действия публичного сервитута	29:22:000000:7385	
	Сведения ЕГРН о земельном участке, на который накладывается зона действия публичного сервитута	Категория земель	Земли населённых пунктов
		Разрешенное использование	для эксплуатации одноэтажного жилого дома
		Правообладатель	Собственность - Физическое лицо
105	Условное обозначение части участка, на которую накладывается зона действия публичного сервитута	:7385/чзу38	
	Площадь части земельного участка, на которую накладывается зона действия публичного сервитута, кв. м	5	
	Кадастровый номер земельного участка, на который накладывается зона действия публичного сервитута	29:22:000000:7385	
	Сведения ЕГРН о земельном участке, на	Категория земель	Земли населённых пунктов
		Разрешенное	для эксплуатации одноэтажного

	который накладывается зона действия публичного сервитута	использование Правообладатель	жилого дома Собственность - Физическое лицо
106	Условное обозначение части участка, на которую накладывается зона действия публичного сервитута		:7385/чзу39
	Площадь части земельного участка, на которую накладывается зона действия публичного сервитута, кв. м		4
	Кадастровый номер земельного участка, на который накладывается зона действия публичного сервитута		29:22:000000:7385
	Сведения ЕГРН о земельном участке, на который накладывается зона действия публичного сервитута	Категория земель	Земли населённых пунктов
Разрешенное использование		для эксплуатации одноэтажного жилого дома	
Правообладатель		Собственность - Физическое лицо	
107	Условное обозначение части участка, на которую накладывается зона действия публичного сервитута		:7385/чзу40
	Площадь части земельного участка, на которую накладывается зона действия публичного сервитута, кв. м		4
	Кадастровый номер земельного участка, на который накладывается зона действия публичного сервитута		29:22:000000:7385
	Сведения ЕГРН о земельном участке, на который накладывается зона действия публичного сервитута	Категория земель	Земли населённых пунктов
Разрешенное использование		для эксплуатации одноэтажного жилого дома	
Правообладатель		Собственность - Физическое лицо	
108	Условное обозначение части участка, на которую накладывается зона действия публичного сервитута		:7385/чзу41
	Площадь части земельного участка, на которую накладывается зона действия публичного сервитута, кв. м		5
	Кадастровый номер земельного участка, на который накладывается зона действия публичного сервитута		29:22:000000:7385
	Сведения ЕГРН о земельном участке, на который накладывается зона действия публичного сервитута	Категория земель	Земли населённых пунктов
Разрешенное использование		для эксплуатации одноэтажного жилого дома	
Правообладатель		Собственность - Физическое лицо	
109	Условное обозначение части участка, на которую накладывается зона действия публичного сервитута		:7385/чзу42
	Площадь части земельного участка, на которую накладывается зона действия публичного сервитута, кв. м		5
	Кадастровый номер земельного участка, на		29:22:000000:7385

	который накладывается зона действия публичного сервитута		
	Сведения ЕГРН о земельном участке, на который накладывается зона действия публичного сервитута	Категория земель	Земли населённых пунктов
		Разрешенное использование	для эксплуатации одноэтажного жилого дома
		Правообладатель	Собственность - Физическое лицо
110	Условное обозначение части участка, на которую накладывается зона действия публичного сервитута		:7385/чзу43
	Площадь части земельного участка, на которую накладывается зона действия публичного сервитута, кв. м		5
	Кадастровый номер земельного участка, на который накладывается зона действия публичного сервитута		29:22:000000:7385
	Сведения ЕГРН о земельном участке, на который накладывается зона действия публичного сервитута	Категория земель	Земли населённых пунктов
		Разрешенное использование	для эксплуатации одноэтажного жилого дома
		Правообладатель	Собственность - Физическое лицо
111	Условное обозначение части участка, на которую накладывается зона действия публичного сервитута		:7385/чзу44
	Площадь части земельного участка, на которую накладывается зона действия публичного сервитута, кв. м		5
	Кадастровый номер земельного участка, на который накладывается зона действия публичного сервитута		29:22:000000:7385
	Сведения ЕГРН о земельном участке, на который накладывается зона действия публичного сервитута	Категория земель	Земли населённых пунктов
		Разрешенное использование	для эксплуатации одноэтажного жилого дома
		Правообладатель	Собственность - Физическое лицо
112	Условное обозначение части участка, на которую накладывается зона действия публичного сервитута		:7385/чзу45
	Площадь части земельного участка, на которую накладывается зона действия публичного сервитута, кв. м		5
	Кадастровый номер земельного участка, на который накладывается зона действия публичного сервитута		29:22:000000:7385
	Сведения ЕГРН о земельном участке, на который накладывается зона действия публичного сервитута	Категория земель	Земли населённых пунктов
		Разрешенное использование	для эксплуатации одноэтажного жилого дома
		Правообладатель	Собственность - Физическое лицо
113	Условное обозначение части участка, на которую накладывается зона действия публичного сервитута		:7385/чзу46

	Площадь части земельного участка, на которую накладывается зона действия публичного сервитута, кв. м		5
	Кадастровый номер земельного участка, на который накладывается зона действия публичного сервитута		29:22:000000:7385
	Сведения ЕГРН о земельном участке, на который накладывается зона действия публичного сервитута	Категория земель	Земли населённых пунктов
		Разрешенное использование	для эксплуатации одноэтажного жилого дома
		Правообладатель	Собственность - Физическое лицо
114	Условное обозначение части участка, на которую накладывается зона действия публичного сервитута		:7385/чзу47
	Площадь части земельного участка, на которую накладывается зона действия публичного сервитута, кв. м		2
	Кадастровый номер земельного участка, на который накладывается зона действия публичного сервитута		29:22:000000:7385
	Сведения ЕГРН о земельном участке, на который накладывается зона действия публичного сервитута	Категория земель	Земли населённых пунктов
		Разрешенное использование	для эксплуатации одноэтажного жилого дома
		Правообладатель	Собственность - Физическое лицо
115	Условное обозначение части участка, на которую накладывается зона действия публичного сервитута		:7385/чзу48
	Площадь части земельного участка, на которую накладывается зона действия публичного сервитута, кв. м		6
	Кадастровый номер земельного участка, на который накладывается зона действия публичного сервитута		29:22:000000:7385
	Сведения ЕГРН о земельном участке, на который накладывается зона действия публичного сервитута	Категория земель	Земли населённых пунктов
		Разрешенное использование	для эксплуатации одноэтажного жилого дома
		Правообладатель	Собственность - Физическое лицо
116	Условное обозначение части участка, на которую накладывается зона действия публичного сервитута		:7385/чзу49
	Площадь части земельного участка, на которую накладывается зона действия публичного сервитута, кв. м		6
	Кадастровый номер земельного участка, на который накладывается зона действия публичного сервитута		29:22:000000:7385
	Сведения ЕГРН о земельном участке, на который накладывается зона действия публичного сервитута	Категория земель	Земли населённых пунктов
		Разрешенное использование	для эксплуатации одноэтажного жилого дома
		Правообладатель	Собственность - Физическое

			лицо
117	Условное обозначение части участка, на которую накладывается зона действия публичного сервитута		:7385/чзу50
	Площадь части земельного участка, на которую накладывается зона действия публичного сервитута, кв. м		6
	Кадастровый номер земельного участка, на который накладывается зона действия публичного сервитута		29:22:000000:7385
	Сведения ЕГРН о земельном участке, на который накладывается зона действия публичного сервитута	Категория земель	Земли населённых пунктов
Разрешенное использование		для эксплуатации одноэтажного жилого дома	
Правообладатель		Собственность - Физическое лицо	
118	Условное обозначение части участка, на которую накладывается зона действия публичного сервитута		:7385/чзу51
	Площадь части земельного участка, на которую накладывается зона действия публичного сервитута, кв. м		8
	Кадастровый номер земельного участка, на который накладывается зона действия публичного сервитута		29:22:000000:7385
	Сведения ЕГРН о земельном участке, на который накладывается зона действия публичного сервитута	Категория земель	Земли населённых пунктов
Разрешенное использование		для эксплуатации одноэтажного жилого дома	
Правообладатель		Собственность - Физическое лицо	
119	Условное обозначение части участка, на которую накладывается зона действия публичного сервитута		:7385/чзу52
	Площадь части земельного участка, на которую накладывается зона действия публичного сервитута, кв. м		4
	Кадастровый номер земельного участка, на который накладывается зона действия публичного сервитута		29:22:000000:7385
	Сведения ЕГРН о земельном участке, на который накладывается зона действия публичного сервитута	Категория земель	Земли населённых пунктов
Разрешенное использование		для эксплуатации одноэтажного жилого дома	
Правообладатель		Собственность - Физическое лицо	
120	Условное обозначение части участка, на которую накладывается зона действия публичного сервитута		:7385/чзу53
	Площадь части земельного участка, на которую накладывается зона действия публичного сервитута, кв. м		2
	Кадастровый номер земельного участка, на который накладывается зона действия публичного сервитута		29:22:000000:7385

	Сведения ЕГРН о земельном участке, на который накладывается зона действия публичного сервитута	Категория земель	Земли населённых пунктов
		Разрешенное использование	для эксплуатации одноэтажного жилого дома
		Правообладатель	Собственность - Физическое лицо
121	Условное обозначение части участка, на которую накладывается зона действия публичного сервитута		:7385/чзу54
	Площадь части земельного участка, на которую накладывается зона действия публичного сервитута, кв. м		5
	Кадастровый номер земельного участка, на который накладывается зона действия публичного сервитута		29:22:000000:7385
	Сведения ЕГРН о земельном участке, на который накладывается зона действия публичного сервитута	Категория земель	Земли населённых пунктов
Разрешенное использование		для эксплуатации одноэтажного жилого дома	
Правообладатель		Собственность - Физическое лицо	
122	Условное обозначение части участка, на которую накладывается зона действия публичного сервитута		:7385/чзу55
	Площадь части земельного участка, на которую накладывается зона действия публичного сервитута, кв. м		11
	Кадастровый номер земельного участка, на который накладывается зона действия публичного сервитута		29:22:000000:7385
	Сведения ЕГРН о земельном участке, на который накладывается зона действия публичного сервитута	Категория земель	Земли населённых пунктов
Разрешенное использование		для эксплуатации одноэтажного жилого дома	
Правообладатель		Собственность - Физическое лицо	
123	Условное обозначение части участка, на которую накладывается зона действия публичного сервитута		:7385/чзу56
	Площадь части земельного участка, на которую накладывается зона действия публичного сервитута, кв. м		7
	Кадастровый номер земельного участка, на который накладывается зона действия публичного сервитута		29:22:000000:7385
	Сведения ЕГРН о земельном участке, на который накладывается зона действия публичного сервитута	Категория земель	Земли населённых пунктов
Разрешенное использование		для эксплуатации одноэтажного жилого дома	
Правообладатель		Собственность - Физическое лицо	
124	Условное обозначение части участка, на которую накладывается зона действия публичного сервитута		:7385/чзу57
	Площадь части земельного участка, на которую накладывается зона действия публичного		7

	сервитута, кв. м	
	Кадастровый номер земельного участка, на который накладывается зона действия публичного сервитута	29:22:000000:7385
	Сведения ЕГРН о земельном участке, на который накладывается зона действия публичного сервитута	Категория земель
		Разрешенное использование
		Правообладатель
		Земли населённых пунктов для эксплуатации одноэтажного жилого дома Собственность - Физическое лицо
125	Условное обозначение части участка, на которую накладывается зона действия публичного сервитута	:7385/чзу58
	Площадь части земельного участка, на которую накладывается зона действия публичного сервитута, кв. м	7
	Кадастровый номер земельного участка, на который накладывается зона действия публичного сервитута	29:22:000000:7385
	Сведения ЕГРН о земельном участке, на который накладывается зона действия публичного сервитута	Категория земель
		Разрешенное использование
		Правообладатель
		Земли населённых пунктов для эксплуатации одноэтажного жилого дома Собственность - Физическое лицо
126	Условное обозначение части участка, на которую накладывается зона действия публичного сервитута	:802/чзу1
	Площадь части земельного участка, на которую накладывается зона действия публичного сервитута, кв. м	160
	Кадастровый номер земельного участка, на который накладывается зона действия публичного сервитута	29:22:060409:802
	Сведения ЕГРН о земельном участке, на который накладывается зона действия публичного сервитута	Категория земель
		Разрешенное использование
		Правообладатель
		Земли населённых пунктов Спорт: Размещение зданий и сооружений для занятия спортом Муниципальное образование "Город Архангельск"
127	Условное обозначение части участка, на которую накладывается зона действия публичного сервитута	:975/чзу1
	Площадь части земельного участка, на которую накладывается зона действия публичного сервитута, кв. м	17
	Кадастровый номер земельного участка, на который накладывается зона действия публичного сервитута	29:22:060409:975
	Сведения ЕГРН о земельном участке, на который накладывается зона действия публичного сервитута	Категория земель
		Разрешенное использование
		Правообладатель
		Земли населённых пунктов Для индивидуального жилищного строительства Данные о правообладателе отсутствуют
128	Условное обозначение части участка, на	:972/чзу1

	которую накладывается зона действия публичного сервитута		
	Площадь части земельного участка, на которую накладывается зона действия публичного сервитута, кв. м	24	
	Кадастровый номер земельного участка, на который накладывается зона действия публичного сервитута	29:22:060409:972	
	Сведения ЕГРН о земельном участке, на который накладывается зона действия публичного сервитута	Категория земель	Земли населённых пунктов
		Разрешенное использование	Для индивидуального жилищного строительства
		Правообладатель	Физическое лицо
129	Условное обозначение части участка, на которую накладывается зона действия публичного сервитута	:1072/чзу1	
	Площадь части земельного участка, на которую накладывается зона действия публичного сервитута, кв. м	171	
	Кадастровый номер земельного участка, на который накладывается зона действия публичного сервитута	29:22:060409:1072	
	Сведения ЕГРН о земельном участке, на который накладывается зона действия публичного сервитута	Категория земель	Земли населённых пунктов
		Разрешенное использование	Для индивидуального жилищного строительства
		Правообладатель	Данные о правообладателе отсутствуют
130	Условное обозначение части участка, на которую накладывается зона действия публичного сервитута	:1073/чзу1	
	Площадь части земельного участка, на которую накладывается зона действия публичного сервитута, кв. м	156	
	Кадастровый номер земельного участка, на который накладывается зона действия публичного сервитута	29:22:060409:1073	
	Сведения ЕГРН о земельном участке, на который накладывается зона действия публичного сервитута	Категория земель	Земли населённых пунктов
		Разрешенное использование	Для индивидуального жилищного строительства
		Правообладатель	Городской округ "Город Архангельск"
131	Условное обозначение части участка, на которую накладывается зона действия публичного сервитута	:1075/чзу1	
	Площадь части земельного участка, на которую накладывается зона действия публичного сервитута, кв. м	140	
	Кадастровый номер земельного участка, на который накладывается зона действия публичного сервитута	29:22:060409:1075	
	Сведения ЕГРН о земельном участке, на который накладывается	Категория земель	Земли населённых пунктов
		Разрешенное использование	Для индивидуального жилищного строительства

	зона действия публичного сервитута	Правообладатель	Городской округ "Город Архангельск"
132	Условное обозначение части участка, на которую накладывается зона действия публичного сервитута		:1086/чзу1
	Площадь части земельного участка, на которую накладывается зона действия публичного сервитута, кв. м		126
	Кадастровый номер земельного участка, на который накладывается зона действия публичного сервитута		29:22:060409:1086
	Сведения ЕГРН о земельном участке, на который накладывается зона действия публичного сервитута	Категория земель	Земли населённых пунктов
Разрешенное использование		Для индивидуального жилищного строительства	
Правообладатель		Городской округ "Город Архангельск"	
133	Кадастровый номер земельного участка, на который накладывается зона действия публичного сервитута		29:22:060409
	Площадь части земельного участка, на которую накладывается зона действия публичного сервитута, кв. м		1
	Сведения ЕГРН о земельном участке, на который накладывается зона действия публичного сервитута	Категория земель	Земли населённых пунктов
		Разрешенное использование	Для муниципальных нужд: инженерной подготовки территории, предназначенной для жилищного строительства
Правообладатель		Муниципальное образование "Город Архангельск"	
134	Условное обозначение части участка, на которую накладывается зона действия публичного сервитута		:95/чзу2
	Площадь части земельного участка, на которую накладывается зона действия публичного сервитута, кв. м		1851
	Кадастровый номер земельного участка, на который накладывается зона действия публичного сервитута		29:22:060409:95
	Сведения ЕГРН о земельном участке, на который накладывается зона действия публичного сервитута	Категория земель	Земли населённых пунктов
Разрешенное использование		Для муниципальных нужд: инженерной подготовки территории, предназначенной для жилищного строительства	
Правообладатель		Муниципальное образование "Город Архангельск"	
135	Условное обозначение части участка, на которую накладывается зона действия публичного сервитута		:779/чзу1
	Площадь части земельного участка, на которую накладывается зона действия публичного сервитута, кв. м		1206

	Кадастровый номер земельного участка, на который накладывается зона действия публичного сервитута		29:22:060409:779
	Сведения ЕГРН о земельном участке, на который накладывается зона действия публичного сервитута	Категория земель	Земли населённых пунктов
		Разрешенное использование	Обеспечение внутреннего правопорядка
		Правообладатель	Региональное управление Федеральной службы безопасности Российской Федерации по Архангельской области
136	Кадастровый номер кадастрового квартала, на который накладывается зона действия публичного сервитута		29:22:060409;29:22:060406
	Площадь части земельного участка, на которую накладывается зона действия публичного сервитута, кв. м		603
	Сведения ЕГРН о земельном участке, на который накладывается зона действия публичного сервитута	Категория земель	Земли населённых пунктов
		Разрешенное использование	-
		Правообладатель	-
137	Условное обозначение части участка, на которую накладывается зона действия публичного сервитута		:116/чзу1
	Площадь части земельного участка, на которую накладывается зона действия публичного сервитута, кв. м		669
	Кадастровый номер земельного участка, на который накладывается зона действия публичного сервитута		29:22:060409:116
	Сведения ЕГРН о земельном участке, на который накладывается зона действия публичного сервитута	Категория земель	Земли населённых пунктов
		Разрешенное использование	Для строительства пожарной части на 4 машиновыезда
		Правообладатель	Российская Федерация
138	Условное обозначение части участка, на которую накладывается зона действия публичного сервитута		:941/чзу1
	Площадь части земельного участка, на которую накладывается зона действия публичного сервитута, кв. м		108
	Кадастровый номер земельного участка, на который накладывается зона действия публичного сервитута		29:22:060409:941
	Сведения ЕГРН о земельном участке, на который накладывается зона действия публичного сервитута	Категория земель	Земли населённых пунктов
		Разрешенное использование	"Многоэтажная жилая застройка (высотная застройка)"
		Правообладатель	Муниципальное образование "Город Архангельск"
139	Условное обозначение части участка, на которую накладывается зона действия публичного сервитута		:942/чзу1

	Площадь части земельного участка, на которую накладывается зона действия публичного сервитута, кв. м		3333
	Кадастровый номер земельного участка, на который накладывается зона действия публичного сервитута		29:22:060409:942
	Сведения ЕГРН о земельном участке, на который накладывается зона действия публичного сервитута	Категория земель	Земли населённых пунктов
		Разрешенное использование	Для муниципальных нужд: инженерной подготовки территории, предназначенной для жилищного строительства
		Правообладатель	Муниципальное образование "Город Архангельск"
140	Кадастровый номер кадастрового квартала, на который накладывается зона действия публичного сервитута		29:22:060409
	Площадь части земельного участка, на которую накладывается зона действия публичного сервитута, кв. м		392
	Сведения ЕГРН о земельном участке, на который накладывается зона действия публичного сервитута	Категория земель	Земли населённых пунктов
		Разрешенное использование	-
		Правообладатель	-
141	Условное обозначение части участка, на которую накладывается зона действия публичного сервитута		:956/чзу1
	Площадь части земельного участка, на которую накладывается зона действия публичного сервитута, кв. м		2399
	Кадастровый номер земельного участка, на который накладывается зона действия публичного сервитута		29:22:060409:956
	Сведения ЕГРН о земельном участке, на который накладывается зона действия публичного сервитута	Категория земель	Земли населённых пунктов
		Разрешенное использование	Для муниципальных нужд: инженерной подготовки территории, предназначенной для жилищного строительства
		Правообладатель	Городской округ "Город Архангельск"
142	Условное обозначение части участка, на которую накладывается зона действия публичного сервитута		:953/чзу1
	Площадь части земельного участка, на которую накладывается зона действия публичного сервитута, кв. м		1612
	Кадастровый номер земельного участка, на который накладывается зона действия публичного сервитута		29:22:060409:953
	Сведения ЕГРН о земельном участке, на	Категория земель	Земли населённых пунктов
		Разрешенное	для муниципальных нужд:

	который накладывается зона действия публичного сервитута	использование	инженерной подготовки территории, предназначенной для жилищного строительства
		Правообладатель	Муниципальное образование "Город Архангельск"
143	Условное обозначение части участка, на которую накладывается зона действия публичного сервитута		:1066/чзу1
	Площадь части земельного участка, на которую накладывается зона действия публичного сервитута, кв. м		129
	Кадастровый номер земельного участка, на который накладывается зона действия публичного сервитута		29:22:060409:1066
	Сведения ЕГРН о земельном участке, на который накладывается зона действия публичного сервитута	Категория земель	Земли населённых пунктов
		Разрешенное использование	Многоэтажная жилая застройка (высотная застройка)
	Правообладатель	Городской округ "Город Архангельск"	
144	Условное обозначение части участка, на которую накладывается зона действия публичного сервитута		:1067/чзу1
	Площадь части земельного участка, на которую накладывается зона действия публичного сервитута, кв. м		355
	Кадастровый номер земельного участка, на который накладывается зона действия публичного сервитута		29:22:060409:1067
	Сведения ЕГРН о земельном участке, на который накладывается зона действия публичного сервитута	Категория земель	Земли населённых пунктов
		Разрешенное использование	"Многоэтажная жилая застройка (высотная застройка)"
	Правообладатель	Городской округ "Город Архангельск"	
145	Кадастровый номер кадастрового квартала, на который накладывается зона действия публичного сервитута		29:22:060409
	Площадь части земельного участка, на которую накладывается зона действия публичного сервитута, кв. м		1200
	Сведения ЕГРН о земельном участке, на который накладывается зона действия публичного сервитута	Категория земель	Земли населённых пунктов
		Разрешенное использование	-
	Правообладатель	-	
146	Условное обозначение части участка, на которую накладывается зона действия публичного сервитута		:7908/чзу1
	Площадь части земельного участка, на которую накладывается зона действия публичного сервитута, кв. м		1435
	Кадастровый номер земельного участка, на который накладывается зона действия		29:22:000000:7908

	публичного сервитута		
	Сведения ЕГРН о земельном участке, на который накладывается зона действия публичного сервитута	Категория земель	Земли населённых пунктов
		Разрешенное использование	Для эксплуатации пр. Московского (от ул. Энтузиастов до ул. Ленина)
		Правообладатель	Муниципальное образование "Город Архангельск"
147	Условное обозначение части участка, на которую накладывается зона действия публичного сервитута		:103/чзу1
	Площадь части земельного участка, на которую накладывается зона действия публичного сервитута, кв. м		1771
	Кадастровый номер земельного участка, на который накладывается зона действия публичного сервитута		29:22:060401:103
	Сведения ЕГРН о земельном участке, на который накладывается зона действия публичного сервитута	Категория земель	Земли населённых пунктов
		Разрешенное использование	Многоэтажная жилая застройка (высотная застройка)
		Правообладатель	Муниципальное образование "Город Архангельск"
148	Условное обозначение части участка, на которую накладывается зона действия публичного сервитута		:4563/чзу1
	Площадь части земельного участка, на которую накладывается зона действия публичного сервитута, кв. м		473
	Кадастровый номер земельного участка, на который накладывается зона действия публичного сервитута		29:22:060401:4563
	Сведения ЕГРН о земельном участке, на который накладывается зона действия публичного сервитута	Категория земель	Земли населённых пунктов
		Разрешенное использование	Транспорт
		Правообладатель	Городской округ "Город Архангельск"
149	Условное обозначение части участка, на которую накладывается зона действия публичного сервитута		:4627/чзу1
	Площадь части земельного участка, на которую накладывается зона действия публичного сервитута, кв. м		43
	Кадастровый номер земельного участка, на который накладывается зона действия публичного сервитута		29:22:060401:4627
	Сведения ЕГРН о земельном участке, на который накладывается зона действия публичного сервитута	Категория земель	Земли населённых пунктов
		Разрешенное использование	Благоустройство территории (улично-дорожная сеть)
		Правообладатель	Данные о правообладателе отсутствуют
150	Кадастровый номер кадастрового квартала, на который накладывается зона действия публичного сервитута		29:22:060401

	Площадь части земельного участка, на которую накладывается зона действия публичного сервитута, кв. м		1104
	Сведения ЕГРН о земельном участке, на который накладывается зона действия публичного сервитута	Категория земель	Земли населённых пунктов
		Разрешенное использование	-
		Правообладатель	-
151	Условное обозначение части участка, на которую накладывается зона действия публичного сервитута		:31/чзу1
	Площадь части земельного участка, на которую накладывается зона действия публичного сервитута, кв. м		1
	Кадастровый номер земельного участка, на который накладывается зона действия публичного сервитута		29:22:060409:31
	Сведения ЕГРН о земельном участке, на который накладывается зона действия публичного сервитута	Категория земель	Земли населённых пунктов
		Разрешенное использование	Строительство и эксплуатация индивидуального гаража грузового транспорта
		Правообладатель	Физическое лицо
152	Условное обозначение части участка, на которую накладывается зона действия публичного сервитута		:13/чзу1
	Площадь части земельного участка, на которую накладывается зона действия публичного сервитута, кв. м		52
	Кадастровый номер земельного участка, на который накладывается зона действия публичного сервитута		29:22:060409:13
	Сведения ЕГРН о земельном участке, на который накладывается зона действия публичного сервитута	Категория земель	Земли населённых пунктов
		Разрешенное использование	Для эксплуатации овощехранилища
		Правообладатель	Данные о правообладателе отсутствуют
153	Условное обозначение части участка, на которую накладывается зона действия публичного сервитута		:12/чзу1
	Площадь части земельного участка, на которую накладывается зона действия публичного сервитута, кв. м		575
	Кадастровый номер земельного участка, на который накладывается зона действия публичного сервитута		29:22:060412:12
	Сведения ЕГРН о земельном участке, на который накладывается зона действия публичного сервитута	Категория земель	Земли населённых пунктов
		Разрешенное использование	Для эксплуатации овощехранилища
		Правообладатель	Данные о правообладателе отсутствуют
154	Условное обозначение части участка, на которую накладывается зона действия публичного сервитута		: 2/чзу1

	Площадь части земельного участка, на которую накладывается зона действия публичного сервитута, кв. м		7
	Кадастровый номер земельного участка, на который накладывается зона действия публичного сервитута		29:22:050406:2
	Сведения ЕГРН о земельном участке, на который накладывается зона действия публичного сервитута	Категория земель	Земли населённых пунктов
		Разрешенное использование	Дальнейшая эксплуатация индивидуального жилого дома
		Правообладатель	Физическое лицо
155	Кадастровый номер кадастрового квартала, на который накладывается зона действия публичного сервитута		29:22:050406
	Площадь части земельного участка, на которую накладывается зона действия публичного сервитута, кв. м		17
	Сведения ЕГРН о земельном участке, на который накладывается зона действия публичного сервитута	Категория земель	Земли населённых пунктов
		Разрешенное использование	-
		Правообладатель	-
156	Условное обозначение части участка, на которую накладывается зона действия публичного сервитута		: 985/чзу1
	Площадь части земельного участка, на которую накладывается зона действия публичного сервитута, кв. м		1
	Кадастровый номер земельного участка, на который накладывается зона действия публичного сервитута		29:22:050409:985
	Сведения ЕГРН о земельном участке, на который накладывается зона действия публичного сервитута	Категория земель	Земли населённых пунктов
		Разрешенное использование	Для индивидуального жилищного строительства
		Правообладатель	Данные о правообладателе отсутствуют
157	Условное обозначение части участка, на которую накладывается зона действия публичного сервитута		: 350/чзу2
	Площадь части земельного участка, на которую накладывается зона действия публичного сервитута, кв. м		1
	Кадастровый номер земельного участка, на который накладывается зона действия публичного сервитута		29:22:050406:350
	Сведения ЕГРН о земельном участке, на который накладывается зона действия публичного сервитута	Категория земель	Земли населённых пунктов
		Разрешенное использование	Для строительства торгового комплекса
		Правообладатель	Собственность - Общество с ограниченной ответственностью "ЛЕ МОНЛИД"
158	Кадастровый номер кадастрового квартала, на который накладывается зона действия		29:22:060414

публичного сервитута		
Площадь части земельного участка, на которую накладывается зона действия публичного сервитута, кв. м		11
Сведения ЕГРН о земельном участке, на который накладывается зона действия публичного сервитута	Категория земель	Земли населённых пунктов
	Разрешенное использование	-
	Правообладатель	-

Таблица 5 – Ведомость земельных участков, на которые накладывается зона действия публичного сервитута для эксплуатации объекта

(условный номер – Сервитут 2)

Зона действия публичного сервитута для строительства объекта			
1	Условное обозначение части участка, на которую накладывается зона действия публичного сервитута	:7986/чзу1	
	Площадь части земельного участка, на которую накладывается зона действия публичного сервитута, кв. м	1281	
	Кадастровый номер земельного участка, на который накладывается зона действия публичного сервитута	29:22:000000:7986	
	Сведения ЕГРН о земельном участке, на который накладывается зона действия публичного сервитута	Категория земель Разрешенное использование Правообладатель	Земли населённых пунктов Для эксплуатации пр. Ленинградского (от ул. Павла Усова до ул. Октябрят) Муниципальное образование "Город Архангельск"
2	Кадастровый номер кадастрового квартала, на который накладывается зона действия публичного сервитута	29:22:050405	
	Площадь части земельного участка, на которую накладывается зона действия публичного сервитута, кв. м	984	
	Сведения ЕГРН о земельном участке, на который накладывается зона действия публичного сервитута	Категория земель Разрешенное использование Правообладатель	Земли населённых пунктов - -
3	Условное обозначение части участка, на которую накладывается зона действия публичного сервитута	:4/чзу1	
	Площадь части земельного участка, на которую накладывается зона действия публичного сервитута, кв. м	55	
	Кадастровый номер земельного участка, на который накладывается зона действия публичного сервитута	29:22:050405:4	
	Сведения ЕГРН о земельном участке, на	Категория земель Разрешенное	Земли населённых пунктов для эксплуатации жилого дома

	который накладывается зона действия публичного сервитута	использование Правообладатель	Общая долевая собственность – Собственники помещений, машино-места в многоквартирном доме
4	Условное обозначение части участка, на которую накладывается зона действия публичного сервитута		:52/чзу1
	Площадь части земельного участка, на которую накладывается зона действия публичного сервитута, кв. м		55
	Кадастровый номер земельного участка, на который накладывается зона действия публичного сервитута		29:22:050405:52
	Сведения ЕГРН о земельном участке, на который накладывается зона действия публичного сервитута	Категория земель	Земли населённых пунктов
Разрешенное использование		Для проектирования и строительства здания общественного назначения	
Правообладатель		Данные о правообладателе отсутствуют	
5	Условное обозначение части участка, на которую накладывается зона действия публичного сервитута		:9/чзу1
	Площадь части земельного участка, на которую накладывается зона действия публичного сервитута, кв. м		144
	Кадастровый номер земельного участка, на который накладывается зона действия публичного сервитута		29:22:050405:9
	Сведения ЕГРН о земельном участке, на который накладывается зона действия публичного сервитута	Категория земель	Земли населённых пунктов
Разрешенное использование		Эксплуатация жилого дома	
Правообладатель		Общая долевая собственность – Собственники помещений в многоквартирном доме	
6	Условное обозначение части участка, на которую накладывается зона действия публичного сервитута		:1984/чзу1
	Площадь части земельного участка, на которую накладывается зона действия публичного сервитута, кв. м		2806
	Кадастровый номер земельного участка, на который накладывается зона действия публичного сервитута		29:22:050405:1984
	Сведения ЕГРН о земельном участке, на который накладывается зона действия публичного сервитута	Категория земель	Земли населённых пунктов
Разрешенное использование		для эксплуатации ул. Вельской (для размещения линейного объекта)	
Правообладатель		Собственность - Муниципальное образование "Город Архангельск"	
7	Условное обозначение части участка, на которую накладывается зона действия		:11/чзу1

	публичного сервитута		
	Площадь части земельного участка, на которую накладывается зона действия публичного сервитута, кв. м	24	
	Кадастровый номер земельного участка, на который накладывается зона действия публичного сервитута	29:22:050405:11	
	Сведения ЕГРН о земельном участке, на который накладывается зона действия публичного сервитута	Категория земель	Земли населённых пунктов
		Разрешенное использование	Эксплуатация здания детского сада
		Правообладатель	Муниципальное бюджетное дошкольное образовательное учреждение городского округа "Город Архангельск" "Детский сад компенсирующего вида № 112 "Гвоздичка"
8	Условное обозначение части участка, на которую накладывается зона действия публичного сервитута	:39/чзу1	
	Площадь части земельного участка, на которую накладывается зона действия публичного сервитута, кв. м	13	
	Кадастровый номер земельного участка, на который накладывается зона действия публичного сервитута	29:22:050405:39	
	Сведения ЕГРН о земельном участке, на который накладывается зона действия публичного сервитута	Категория земель	Земли населённых пунктов
Разрешенное использование		трансформаторная подстанция №375	
Правообладатель		Данные о правообладателе отсутствуют	
9	Условное обозначение части участка, на которую накладывается зона действия публичного сервитута	:5/чзу1	
	Площадь части земельного участка, на которую накладывается зона действия публичного сервитута, кв. м	19	
	Кадастровый номер земельного участка, на который накладывается зона действия публичного сервитута	29:22:050405:5	
	Сведения ЕГРН о земельном участке, на который накладывается зона действия публичного сервитута	Категория земель	Земли населённых пунктов
Разрешенное использование		Эксплуатация жилого дома	
Правообладатель		Общая долевая собственность – Собственники помещений, машино-места в многоквартирном доме	
10	Кадастровый номер кадастрового квартала, на который накладывается зона действия публичного сервитута	29:22:050405	
	Площадь части земельного участка, на которую накладывается зона действия публичного сервитута, кв. м	1638	

	Сведения ЕГРН о земельном участке, на который накладывается зона действия публичного сервитута	Категория земель	Земли населённых пунктов
		Разрешенное использование	-
		Правообладатель	-
11	Условное обозначение части участка, на которую накладывается зона действия публичного сервитута		:12796/чзу1
	Площадь части земельного участка, на которую накладывается зона действия публичного сервитута, кв. м		2927
	Кадастровый номер земельного участка, на который накладывается зона действия публичного сервитута		29:22:000000:12796
	Сведения ЕГРН о земельном участке, на который накладывается зона действия публичного сервитута	Категория земель	Земли населённых пунктов
		Разрешенное использование	Улично-дорожная сеть
		Правообладатель	Данные о правообладателе отсутствуют
12	Условное обозначение части участка, на которую накладывается зона действия публичного сервитута		:32/чзу1
	Площадь части земельного участка, на которую накладывается зона действия публичного сервитута, кв. м		236
	Кадастровый номер земельного участка, на который накладывается зона действия публичного сервитута		29:22:050406:32
	Сведения ЕГРН о земельном участке, на который накладывается зона действия публичного сервитута	Категория земель	Земли населённых пунктов
		Разрешенное использование	Для эксплуатации двухэтажного жилого дома
		Правообладатель	Общая долевая собственность - Физическое лицо
13	Условное обозначение части участка, на которую накладывается зона действия публичного сервитута		:328/чзу1
	Площадь части земельного участка, на которую накладывается зона действия публичного сервитута, кв. м		152
	Кадастровый номер земельного участка, на который накладывается зона действия публичного сервитута		29:22:050406:328
	Сведения ЕГРН о земельном участке, на который накладывается зона действия публичного сервитута	Категория земель	Земли населённых пунктов
		Разрешенное использование	Для эксплуатации индивидуального жилого дома
		Правообладатель	Физическое лицо
14	Условное обозначение части участка, на которую накладывается зона действия публичного сервитута		:328/чзу1
	Площадь части земельного участка, на которую накладывается зона действия публичного сервитута, кв. м		30

	Кадастровый номер земельного участка, на который накладывается зона действия публичного сервитута		29:22:050406:328
	Сведения ЕГРН о земельном участке, на который накладывается зона действия публичного сервитута	Категория земель	Земли населённых пунктов
		Разрешенное использование	для эксплуатации индивидуального жилого дома
		Правообладатель	Общая долевая собственность - Физическое лицо
15	Условное обозначение части участка, на которую накладывается зона действия публичного сервитута		:342/чзу1
	Площадь части земельного участка, на которую накладывается зона действия публичного сервитута, кв. м		574
	Кадастровый номер земельного участка, на который накладывается зона действия публичного сервитута		29:22:050406:342
	Сведения ЕГРН о земельном участке, на который накладывается зона действия публичного сервитута	Категория земель	Земли населённых пунктов
		Разрешенное использование	Спорт
		Правообладатель	Данные о правообладателе отсутствуют
16	Условное обозначение части участка, на которую накладывается зона действия публичного сервитута		:21/чзу1
	Площадь части земельного участка, на которую накладывается зона действия публичного сервитута, кв. м		324
	Кадастровый номер земельного участка, на который накладывается зона действия публичного сервитута		29:22:050406:21
	Сведения ЕГРН о земельном участке, на который накладывается зона действия публичного сервитута	Категория земель	Земли населённых пунктов
		Разрешенное использование	Для строительства малоэтажного здания административно-хозяйственного назначения
		Правообладатель	Данные о правообладателе отсутствуют
17	Условное обозначение части участка, на которую накладывается зона действия публичного сервитута		:350/чзу1
	Площадь части земельного участка, на которую накладывается зона действия публичного сервитута, кв. м		216
	Кадастровый номер земельного участка, на который накладывается зона действия публичного сервитута		29:22:050406:350
	Сведения ЕГРН о земельном участке, на который накладывается зона действия публичного сервитута	Категория земель	Земли населённых пунктов
		Разрешенное использование	Для строительства торгового комплекса
		Правообладатель	Собственность - Общество с ограниченной ответственностью "ЛЕ МОНЛИД"

18	Кадастровый номер кадастрового квартала, на который накладывается зона действия публичного сервитута		29:22:050406
	Площадь части земельного участка, на которую накладывается зона действия публичного сервитута, кв. м		7
	Сведения ЕГРН о земельном участке, на который накладывается зона действия публичного сервитута	Категория земель	Земли населённых пунктов
		Разрешенное использование	-
	Правообладатель	-	
19	Условное обозначение части участка, на которую накладывается зона действия публичного сервитута		:579/чзу1
	Площадь части земельного участка, на которую накладывается зона действия публичного сервитута, кв. м		3979
	Кадастровый номер земельного участка, на который накладывается зона действия публичного сервитута		29:22:050406:579
	Сведения ЕГРН о земельном участке, на который накладывается зона действия публичного сервитута	Категория земель	Земли населённых пунктов
Разрешенное использование		Для эксплуатации ул. Рабочей (для размещения линейного объекта)	
	Правообладатель	Городской округ "Город Архангельск"	
20	Кадастровый номер кадастрового квартала, на который накладывается зона действия публичного сервитута		29:22:060411
	Площадь части земельного участка, на которую накладывается зона действия публичного сервитута, кв. м		17
	Сведения ЕГРН о земельном участке, на который накладывается зона действия публичного сервитута	Категория земель	Земли населённых пунктов
		Разрешенное использование	-
	Правообладатель	-	
21	Кадастровый номер кадастрового квартала, на который накладывается зона действия публичного сервитута		29:22:050406
	Площадь части земельного участка, на которую накладывается зона действия публичного сервитута, кв. м		607
	Сведения ЕГРН о земельном участке, на который накладывается зона действия публичного сервитута	Категория земель	Земли населённых пунктов
		Разрешенное использование	-
	Правообладатель	-	
22	Условное обозначение части участка, на которую накладывается зона действия публичного сервитута		:1/чзу1
	Площадь части земельного участка, на которую накладывается зона действия публичного		1

	сервитута, кв. м		
	Кадастровый номер земельного участка, на который накладывается зона действия публичного сервитута	29:22:060412:1	
	Сведения ЕГРН о земельном участке, на который накладывается зона действия публичного сервитута	Категория земель	Земли населённых пунктов
		Разрешенное использование	Для размещения многоэтажного жилого дома
		Правообладатель	Собственники помещений в многоквартирном доме
23	Условное обозначение части участка, на которую накладывается зона действия публичного сервитута	:6759/чзу1	
	Площадь части земельного участка, на которую накладывается зона действия публичного сервитута, кв. м	2660	
	Кадастровый номер земельного участка, на который накладывается зона действия публичного сервитута	29:22:060412:6759	
	Сведения ЕГРН о земельном участке, на который накладывается зона действия публичного сервитута	Категория земель	Земли населённых пунктов
Разрешенное использование		Для размещения линейных объектов	
Правообладатель		Муниципальное образование "Город Архангельск"	
24	Условное обозначение части участка, на которую накладывается зона действия публичного сервитута	:114чзу1	
	Площадь части земельного участка, на которую накладывается зона действия публичного сервитута, кв. м	1502	
	Кадастровый номер земельного участка, на который накладывается зона действия публичного сервитута	29:22:060412:114	
	Сведения ЕГРН о земельном участке, на который накладывается зона действия публичного сервитута	Категория земель	Земли населённых пунктов
Разрешенное использование		Для эксплуатации многоквартирного жилого дома	
Правообладатель		Собственники помещений в многоквартирном доме	
25	Кадастровый номер кадастрового квартала, на который накладывается зона действия публичного сервитута	29:22:060412	
	Площадь части земельного участка, на которую накладывается зона действия публичного сервитута, кв. м	3	
	Сведения ЕГРН о земельном участке, на который накладывается зона действия публичного сервитута	Категория земель	Земли населённых пунктов
		Разрешенное использование	-
Правообладатель		-	
26	Кадастровый номер кадастрового квартала, на который накладывается зона действия публичного сервитута	29:22:050406	
	Площадь части земельного участка, на которую накладывается зона действия публичного	17	

	сервитута, кв. м		
	Сведения ЕГРН о земельном участке, на который накладывается зона действия публичного сервитута	Категория земель	Земли населённых пунктов
		Разрешенное использование	-
		Правообладатель	-
27	Условное обозначение части участка, на которую накладывается зона действия публичного сервитута		:6865/чзу1
	Площадь части земельного участка, на которую накладывается зона действия публичного сервитута, кв. м		350
	Кадастровый номер земельного участка, на который накладывается зона действия публичного сервитута		29:22:060412:6865
	Сведения ЕГРН о земельном участке, на который накладывается зона действия публичного сервитута	Категория земель	Земли населённых пунктов
		Разрешенное использование	Образование и просвещение, открытые площадки для временного хранения транспорта
		Правообладатель	Муниципальное автономное дошкольное образовательное учреждение городского округа "Город Архангельск" "Детский сад комбинированного вида № 7 "Семицветик"
28	Условное обозначение части участка, на которую накладывается зона действия публичного сервитута		:6865/чзу2
	Площадь части земельного участка, на которую накладывается зона действия публичного сервитута, кв. м		58
	Кадастровый номер земельного участка, на который накладывается зона действия публичного сервитута		29:22:060412:6865
	Сведения ЕГРН о земельном участке, на который накладывается зона действия публичного сервитута	Категория земель	Земли населённых пунктов
		Разрешенное использование	Образование и просвещение, открытые площадки для временного хранения транспорта
		Правообладатель	Муниципальное автономное дошкольное образовательное учреждение городского округа "Город Архангельск" "Детский сад комбинированного вида № 7 "Семицветик"
29	Условное обозначение части участка, на которую накладывается зона действия публичного сервитута		:6899/чзу1
	Площадь части земельного участка, на которую накладывается зона действия публичного сервитута, кв. м		57
	Кадастровый номер земельного участка, на		29:22:060412:6899

	который накладывается зона действия публичного сервитута		
	Сведения ЕГРН о земельном участке, на который накладывается зона действия публичного сервитута	Категория земель	Земли населённых пунктов
		Разрешенное использование	Многоэтажная жилая застройка (высотная застройка)
		Правообладатель	Общество с ограниченной ответственностью "Специализированный застройщик "Профстрой"
30	Кадастровый номер кадастрового квартала, на который накладывается зона действия публичного сервитута		29:22:060412
	Площадь части земельного участка, на которую накладывается зона действия публичного сервитута, кв. м		68
	Сведения ЕГРН о земельном участке, на который накладывается зона действия публичного сервитута	Категория земель	Земли населённых пунктов
		Разрешенное использование	-
		Правообладатель	-
31	Условное обозначение части участка, на которую накладывается зона действия публичного сервитута		:115/чзу1
	Площадь части земельного участка, на которую накладывается зона действия публичного сервитута, кв. м		115
	Кадастровый номер земельного участка, на который накладывается зона действия публичного сервитута		29:22:060412:115
	Сведения ЕГРН о земельном участке, на который накладывается зона действия публичного сервитута	Категория земель	Земли населённых пунктов
		Разрешенное использование	Для эксплуатации многоквартирного жилого дома
		Правообладатель	Собственники помещений в многоквартирном доме
32	Условное обозначение части участка, на которую накладывается зона действия публичного сервитута		:6899/чзу2
	Площадь части земельного участка, на которую накладывается зона действия публичного сервитута, кв. м		69
	Кадастровый номер земельного участка, на который накладывается зона действия публичного сервитута		29:22:060412:6899
	Сведения ЕГРН о земельном участке, на который накладывается зона действия публичного сервитута	Категория земель	Земли населённых пунктов
		Разрешенное использование	Многоэтажная жилая застройка (высотная застройка)
		Правообладатель	Общество с ограниченной ответственностью "Специализированный застройщик "Профстрой"
33	Условное обозначение части участка, на которую накладывается зона действия публичного сервитута		:12474/чзу1

	Площадь части земельного участка, на которую накладывается зона действия публичного сервитута, кв. м		1572
	Кадастровый номер земельного участка, на который накладывается зона действия публичного сервитута		29:22:000000:12474
	Сведения ЕГРН о земельном участке, на который накладывается зона действия публичного сервитута	Категория земель	Земли населённых пунктов
		Разрешенное использование	Для эксплуатации ул. Первомайской (для размещения линейного объекта)
		Правообладатель	Муниципальное образование "Город Архангельск"
34	Условное обозначение части участка, на которую накладывается зона действия публичного сервитута		:3415/чзу1
	Площадь части земельного участка, на которую накладывается зона действия публичного сервитута, кв. м		2
	Кадастровый номер земельного участка, на который накладывается зона действия публичного сервитута		29:22:060412:3415
	Сведения ЕГРН о земельном участке, на который накладывается зона действия публичного сервитута	Категория земель	Земли населённых пунктов
		Разрешенное использование	Для устройства и эксплуатации скейт-площадки без права капитального строительства и создания объектов недвижимости
		Правообладатель	Муниципальное образование "Город Архангельск"
35	Условное обозначение части участка, на которую накладывается зона действия публичного сервитута		:6898/чзу1
	Площадь части земельного участка, на которую накладывается зона действия публичного сервитута, кв. м		13
	Кадастровый номер земельного участка, на который накладывается зона действия публичного сервитута		29:22:060412:6898
	Сведения ЕГРН о земельном участке, на который накладывается зона действия публичного сервитута	Категория земель	Земли населённых пунктов
		Разрешенное использование	Многоэтажная жилая застройка (высотная застройка)
		Правообладатель	Собственность - Физическое лицо
36	Условное обозначение части участка, на которую накладывается зона действия публичного сервитута		:14/чзу1
	Площадь части земельного участка, на которую накладывается зона действия публичного сервитута, кв. м		296
	Кадастровый номер земельного участка, на который накладывается зона действия публичного сервитута		29:22:060413:14
	Сведения ЕГРН о	Категория земель	Земли населённых пунктов

	земельном участке, на который накладывается зона действия публичного сервитута	Разрешенное использование Правообладатель	Эксплуатация здания магазина Общество с ограниченной ответственностью "Минерва"
37	Условное обозначение части участка, на которую накладывается зона действия публичного сервитута		:7425/чзу1
	Площадь части земельного участка, на которую накладывается зона действия публичного сервитута, кв. м		8956
	Кадастровый номер земельного участка, на который накладывается зона действия публичного сервитута		29:22:000000:7425
	Сведения ЕГРН о земельном участке, на который накладывается зона действия публичного сервитута	Категория земель Разрешенное использование Правообладатель	Земли населённых пунктов Для эксплуатации ул. Федора Абрамова Муниципальное образование "Город Архангельск"
38	Кадастровый номер кадастрового квартала, на который накладывается зона действия публичного сервитута		29:22:060413
	Площадь части земельного участка, на которую накладывается зона действия публичного сервитута, кв. м		945
	Сведения ЕГРН о земельном участке, на который накладывается зона действия публичного сервитута	Категория земель Разрешенное использование Правообладатель	Земли населённых пунктов - -
39	Условное обозначение части участка, на которую накладывается зона действия публичного сервитута		:3/чзу1
	Площадь части земельного участка, на которую накладывается зона действия публичного сервитута, кв. м		83
	Кадастровый номер земельного участка, на который накладывается зона действия публичного сервитута		29:22:060413:3
	Сведения ЕГРН о земельном участке, на который накладывается зона действия публичного сервитута	Категория земель Разрешенное использование Правообладатель	Земли населённых пунктов Эксплуатация жилого дома Собственники помещений, машино-мест в многоквартирном доме
40	Условное обозначение части участка, на которую накладывается зона действия публичного сервитута		:31/чзу1
	Площадь части земельного участка, на которую накладывается зона действия публичного сервитута, кв. м		10
	Кадастровый номер земельного участка, на который накладывается зона действия публичного сервитута		29:22:060413:31

	Сведения ЕГРН о земельном участке, на который накладывается зона действия публичного сервитута	Категория земель	Земли населённых пунктов
		Разрешенное использование	Для эксплуатации четырехэтажного с цокольным этажом административного офисного здания с кафе и тренажерным залом
		Правообладатель	Данные о правообладателе отсутствуют
41	Кадастровый номер кадастрового квартала, на который накладывается зона действия публичного сервитута		29:22:060413
	Площадь части земельного участка, на которую накладывается зона действия публичного сервитута, кв. м		128
	Сведения ЕГРН о земельном участке, на который накладывается зона действия публичного сервитута	Категория земель	Земли населённых пунктов
		Разрешенное использование	-
	Правообладатель	-	
42	Условное обозначение части участка, на которую накладывается зона действия публичного сервитута		:15/чзу1
	Площадь части земельного участка, на которую накладывается зона действия публичного сервитута, кв. м		11
	Кадастровый номер земельного участка, на который накладывается зона действия публичного сервитута		29:22:060413:15
	Сведения ЕГРН о земельном участке, на который накладывается зона действия публичного сервитута	Категория земель	Земли населённых пунктов
		Разрешенное использование	Эксплуатация здания магазина в качестве крытого мини-рынка
	Правообладатель	Общество с ограниченной ответственностью "Фирма "Северянка"	
43	Условное обозначение части участка, на которую накладывается зона действия публичного сервитута		:2010/чзу1
	Площадь части земельного участка, на которую накладывается зона действия публичного сервитута, кв. м		1236
	Кадастровый номер земельного участка, на который накладывается зона действия публичного сервитута		29:22:060413:2010
	Сведения ЕГРН о земельном участке, на который накладывается зона действия публичного сервитута	Категория земель	Земли населённых пунктов
		Разрешенное использование	Для эксплуатации многоквартирного жилого дома
	Правообладатель	Собственники помещений в многоквартирном доме	
44	Кадастровый номер кадастрового квартала, на который накладывается зона действия публичного сервитута		29:22:060413
	Площадь части земельного участка, на которую накладывается зона действия публичного		69

	сервитута, кв. м		
	Сведения ЕГРН о земельном участке, на который накладывается зона действия публичного сервитута	Категория земель	Земли населённых пунктов
		Разрешенное использование	-
		Правообладатель	-
45	Условное обозначение части участка, на которую накладывается зона действия публичного сервитута		:32чзу1
	Площадь части земельного участка, на которую накладывается зона действия публичного сервитута, кв. м		673
	Кадастровый номер земельного участка, на который накладывается зона действия публичного сервитута		29:22:060413:32
	Сведения ЕГРН о земельном участке, на который накладывается зона действия публичного сервитута	Категория земель	Земли населённых пунктов
		Разрешенное использование	Для эксплуатации многоквартирного жилого дома
		Правообладатель	Собственники помещений в многоквартирном доме
46	Условное обозначение части участка, на которую накладывается зона действия публичного сервитута		:23/чзу1
	Площадь части земельного участка, на которую накладывается зона действия публичного сервитута, кв. м		59
	Кадастровый номер земельного участка, на который накладывается зона действия публичного сервитута		29:22:060413:23
	Сведения ЕГРН о земельном участке, на который накладывается зона действия публичного сервитута	Категория земель	Земли населённых пунктов
		Разрешенное использование	Для реконструкции и дальнейшей эксплуатации здания магазина
		Правообладатель	Физическое лицо
47	Условное обозначение части участка, на которую накладывается зона действия публичного сервитута		:8677/чзу1
	Площадь части земельного участка, на которую накладывается зона действия публичного сервитута, кв. м		1815
	Кадастровый номер земельного участка, на который накладывается зона действия публичного сервитута		29:22:000000:8677
	Сведения ЕГРН о земельном участке, на который накладывается зона действия публичного сервитута	Категория земель	Земли населённых пунктов
		Разрешенное использование	Для размещения линейного объекта - ул. Прокопия Галушина (общее пользование территории)
		Правообладатель	Муниципальное образование "Город Архангельск"
48	Условное обозначение части участка, на которую накладывается зона действия публичного сервитута		:16/чзу1
	Площадь части земельного участка, на которую		624

	накладывается зона действия публичного сервитута, кв. м		
	Кадастровый номер земельного участка, на который накладывается зона действия публичного сервитута	29:22:060414:16	
	Сведения ЕГРН о земельном участке, на который накладывается зона действия публичного сервитута	Категория земель	Земли населённых пунктов
		Разрешенное использование	Для эксплуатации зданий и сооружений центра реабилитации
		Правообладатель	Государственное бюджетное учреждение Архангельской области Центр реабилитации "Родник"
49	Условное обозначение части участка, на которую накладывается зона действия публичного сервитута	:1271/чзу1	
	Площадь части земельного участка, на которую накладывается зона действия публичного сервитута, кв. м	161	
	Кадастровый номер земельного участка, на который накладывается зона действия публичного сервитута	29:22:060414:1271	
	Сведения ЕГРН о земельном участке, на который накладывается зона действия публичного сервитута	Категория земель	Земли населённых пунктов
		Разрешенное использование	Для эксплуатации ул. Федора Абрамова
		Правообладатель	Муниципальное образование "Город Архангельск"
50	Условное обозначение части участка, на которую накладывается зона действия публичного сервитута	:34/чзу1	
	Площадь части земельного участка, на которую накладывается зона действия публичного сервитута, кв. м	541	
	Кадастровый номер земельного участка, на который накладывается зона действия публичного сервитута	29:22:060414:34	
	Сведения ЕГРН о земельном участке, на который накладывается зона действия публичного сервитута	Категория земель	Земли населённых пунктов
		Разрешенное использование	Для эксплуатации одноэтажных зданий бытовых помещений и открытой стоянки
		Правообладатель	Общество с ограниченной ответственностью "ФИРРОС"
51	Кадастровый номер кадастрового квартала, на который накладывается зона действия публичного сервитута	29:22:060414	
	Площадь части земельного участка, на которую накладывается зона действия публичного сервитута, кв. м	11	
	Сведения ЕГРН о земельном участке, на который накладывается зона действия публичного сервитута	Категория земель	Земли населённых пунктов
		Разрешенное использование	-
		Правообладатель	-
52	Условное обозначение части участка, на	:946/чзу1	

	которую накладывается зона действия публичного сервитута		
	Площадь части земельного участка, на которую накладывается зона действия публичного сервитута, кв. м	245	
	Кадастровый номер земельного участка, на который накладывается зона действия публичного сервитута	29:22:060414:946	
	Сведения ЕГРН о земельном участке, на который накладывается зона действия публичного сервитута	Категория земель	Земли населённых пунктов
		Разрешенное использование	Для эксплуатации ул. Красной Звезды (от пр. Ленинградский до ул. Полины Осипенко)
		Правообладатель	Муниципальное образование "Город Архангельск"
53	Условное обозначение части участка, на которую накладывается зона действия публичного сервитута	:65/чзу1	
	Площадь части земельного участка, на которую накладывается зона действия публичного сервитута, кв. м	64	
	Кадастровый номер земельного участка, на который накладывается зона действия публичного сервитута	29:22:060414:65	
	Сведения ЕГРН о земельном участке, на который накладывается зона действия публичного сервитута	Категория земель	Земли населённых пунктов
		Разрешенное использование	Для эксплуатации многоквартирного жилого дома
		Правообладатель	Данные о правообладателе отсутствуют
54	Кадастровый номер кадастрового квартала, на который накладывается зона действия публичного сервитута	29:22:060414	
	Площадь части земельного участка, на которую накладывается зона действия публичного сервитута, кв. м	2	
	Сведения ЕГРН о земельном участке, на который накладывается зона действия публичного сервитута	Категория земель	Земли населённых пунктов
		Разрешенное использование	-
		Правообладатель	-
55	Кадастровый номер кадастрового квартала, на который накладывается зона действия публичного сервитута	29:22:060411	
	Площадь части земельного участка, на которую накладывается зона действия публичного сервитута, кв. м	14	
	Сведения ЕГРН о земельном участке, на который накладывается зона действия публичного сервитута	Категория земель	Земли населённых пунктов
		Разрешенное использование	-
		Правообладатель	-
56	Условное обозначение части участка, на которую накладывается зона действия публичного сервитута	:843/чзу1	

	Площадь части земельного участка, на которую накладывается зона действия публичного сервитута, кв. м		86
	Кадастровый номер земельного участка, на который накладывается зона действия публичного сервитута		29:22:060411:843
	Сведения ЕГРН о земельном участке, на который накладывается зона действия публичного сервитута	Категория земель	Земли населённых пунктов
		Разрешенное использование	Для эксплуатации ул. Красной Звезды (от пр. Ленинградского до ул. Полины Осипенко)
		Правообладатель	Муниципальное образование "Город Архангельск"
57	Условное обозначение части участка, на которую накладывается зона действия публичного сервитута		:24/чзу1
	Площадь части земельного участка, на которую накладывается зона действия публичного сервитута, кв. м		49
	Кадастровый номер земельного участка, на который накладывается зона действия публичного сервитута		29:22:060411:24
	Сведения ЕГРН о земельном участке, на который накладывается зона действия публичного сервитута	Категория земель	Земли населённых пунктов
		Разрешенное использование	Эксплуатация индивидуального жилого дома
		Правообладатель	Данные о правообладателе отсутствуют
58	Условное обозначение части участка, на которую накладывается зона действия публичного сервитута		:963/чзу1
	Площадь части земельного участка, на которую накладывается зона действия публичного сервитута, кв. м		61
	Кадастровый номер земельного участка, на который накладывается зона действия публичного сервитута		29:22:060411:963
	Сведения ЕГРН о земельном участке, на который накладывается зона действия публичного сервитута	Категория земель	Земли населённых пунктов
		Разрешенное использование	Для эксплуатации индивидуального жилого дома
		Правообладатель	Физическое лицо
59	Условное обозначение части участка, на которую накладывается зона действия публичного сервитута		:1177/чзу1
	Площадь части земельного участка, на которую накладывается зона действия публичного сервитута, кв. м		95
	Кадастровый номер земельного участка, на который накладывается зона действия публичного сервитута		29:22:060411:1177
	Сведения ЕГРН о земельном участке, на который накладывается зона действия публичного сервитута	Категория земель	Земли населённых пунктов
		Разрешенное использование	Для эксплуатации ул. Шенкурской (для размещения линейного объекта)

	сервитута	Правообладатель	Муниципальное образование "Город Архангельск"
60	Условное обозначение части участка, на которую накладывается зона действия публичного сервитута		:116/чзу1
	Площадь части земельного участка, на которую накладывается зона действия публичного сервитута, кв. м		199
	Кадастровый номер земельного участка, на который накладывается зона действия публичного сервитута		29:22:060414:116
	Сведения ЕГРН о земельном участке, на который накладывается зона действия публичного сервитута	Категория земель	Земли населённых пунктов
Разрешенное использование		Для эксплуатации одноэтажного жилого дома	
Правообладатель		Физическое лицо	
61	Условное обозначение части участка, на которую накладывается зона действия публичного сервитута		:89/чзу1
	Площадь части земельного участка, на которую накладывается зона действия публичного сервитута, кв. м		227
	Кадастровый номер земельного участка, на который накладывается зона действия публичного сервитута		29:22:060411:89
	Сведения ЕГРН о земельном участке, на который накладывается зона действия публичного сервитута	Категория земель	Земли населённых пунктов
Разрешенное использование		Для эксплуатации одноэтажного жилого дома	
Правообладатель		Физическое лицо	
62	Условное обозначение части участка, на которую накладывается зона действия публичного сервитута		:1180/чзу1
	Площадь части земельного участка, на которую накладывается зона действия публичного сервитута, кв. м		221
	Кадастровый номер земельного участка, на который накладывается зона действия публичного сервитута		29:22:060411:1180
	Сведения ЕГРН о земельном участке, на который накладывается зона действия публичного сервитута	Категория земель	Земли населённых пунктов
Разрешенное использование		Для эксплуатации ул. Лесопильщиков (для размещения линейного объекта)	
Правообладатель		Муниципальное образование "Город Архангельск"	
63	Условное обозначение части участка, на которую накладывается зона действия публичного сервитута		:7443/чзу1
	Площадь части земельного участка, на которую накладывается зона действия публичного сервитута, кв. м		11780
	Кадастровый номер земельного участка, на который накладывается зона действия		29:22:000000:7443

	публичного сервитута		
	Сведения ЕГРН о земельном участке, на который накладывается зона действия публичного сервитута	Категория земель	Земли населённых пунктов
		Разрешенное использование	Для эксплуатации ул. Федора Абрамова
		Правообладатель	Муниципальное образование "Город Архангельск"
64	Кадастровый номер кадастрового квартала, на который накладывается зона действия публичного сервитута		29:22:060409
	Площадь части земельного участка, на которую накладывается зона действия публичного сервитута, кв. м		2
	Сведения ЕГРН о земельном участке, на который накладывается зона действия публичного сервитута	Категория земель	Земли населённых пунктов
		Разрешенное использование	-
		Правообладатель	-
65	Кадастровый номер кадастрового квартала, на который накладывается зона действия публичного сервитута		29:22:060409; 29:22:060414
	Площадь части земельного участка, на которую накладывается зона действия публичного сервитута, кв. м		4
	Сведения ЕГРН о земельном участке, на который накладывается зона действия публичного сервитута	Категория земель	Земли населённых пунктов
		Разрешенное использование	-
		Правообладатель	-
66	Кадастровый номер кадастрового квартала, на который накладывается зона действия публичного сервитута		29:22:060409; 29:22:060411
	Площадь части земельного участка, на которую накладывается зона действия публичного сервитута, кв. м		19740
	Сведения ЕГРН о земельном участке, на который накладывается зона действия публичного сервитута	Категория земель	Земли населённых пунктов
		Разрешенное использование	-
		Правообладатель	-
67	Условное обозначение части участка, на которую накладывается зона действия публичного сервитута		:7385/чзу1
	Площадь части земельного участка, на которую накладывается зона действия публичного сервитута, кв. м		8
	Кадастровый номер земельного участка, на который накладывается зона действия публичного сервитута		29:22:000000:7385
	Сведения ЕГРН о земельном участке, на который накладывается зона действия публичного сервитута	Категория земель	Земли населённых пунктов
		Разрешенное использование	для эксплуатации одноэтажного жилого дома
		Правообладатель	Собственность - Физическое лицо

68	Условное обозначение части участка, на которую накладывается зона действия публичного сервитута		:7385/чзу2
	Площадь части земельного участка, на которую накладывается зона действия публичного сервитута, кв. м		14
	Кадастровый номер земельного участка, на который накладывается зона действия публичного сервитута		29:22:000000:7385
	Сведения ЕГРН о земельном участке, на который накладывается зона действия публичного сервитута	Категория земель	Земли населённых пунктов
Разрешенное использование		для эксплуатации одноэтажного жилого дома	
Правообладатель		Собственность - Физическое лицо	
69	Условное обозначение части участка, на которую накладывается зона действия публичного сервитута		:7385/чзу3
	Площадь части земельного участка, на которую накладывается зона действия публичного сервитута, кв. м		8
	Кадастровый номер земельного участка, на который накладывается зона действия публичного сервитута		29:22:000000:7385
	Сведения ЕГРН о земельном участке, на который накладывается зона действия публичного сервитута	Категория земель	Земли населённых пунктов
Разрешенное использование		для эксплуатации одноэтажного жилого дома	
Правообладатель		Собственность - Физическое лицо	
70	Условное обозначение части участка, на которую накладывается зона действия публичного сервитута		:7385/чзу4
	Площадь части земельного участка, на которую накладывается зона действия публичного сервитута, кв. м		8
	Кадастровый номер земельного участка, на который накладывается зона действия публичного сервитута		29:22:000000:7385
	Сведения ЕГРН о земельном участке, на который накладывается зона действия публичного сервитута	Категория земель	Земли населённых пунктов
Разрешенное использование		для эксплуатации одноэтажного жилого дома	
Правообладатель		Собственность - Физическое лицо	
71	Условное обозначение части участка, на которую накладывается зона действия публичного сервитута		:7385/чзу5
	Площадь части земельного участка, на которую накладывается зона действия публичного сервитута, кв. м		8
	Кадастровый номер земельного участка, на который накладывается зона действия публичного сервитута		29:22:000000:7385
	Сведения ЕГРН о	Категория земель	Земли населённых пунктов

	земельном участке, на который накладывается зона действия публичного сервитута	Разрешенное использование Правообладатель	для эксплуатации одноэтажного жилого дома Собственность - Физическое лицо
72	Условное обозначение части участка, на которую накладывается зона действия публичного сервитута		:7385/чзуб
	Площадь части земельного участка, на которую накладывается зона действия публичного сервитута, кв. м		4
	Кадастровый номер земельного участка, на который накладывается зона действия публичного сервитута		29:22:000000:7385
	Сведения ЕГРН о земельном участке, на который накладывается зона действия публичного сервитута	Категория земель	Земли населённых пунктов
Разрешенное использование		для эксплуатации одноэтажного жилого дома	
Правообладатель		Собственность - Физическое лицо	
73	Условное обозначение части участка, на которую накладывается зона действия публичного сервитута		:7385/чзу7
	Площадь части земельного участка, на которую накладывается зона действия публичного сервитута, кв. м		4
	Кадастровый номер земельного участка, на который накладывается зона действия публичного сервитута		29:22:000000:7385
	Сведения ЕГРН о земельном участке, на который накладывается зона действия публичного сервитута	Категория земель	Земли населённых пунктов
Разрешенное использование		для эксплуатации одноэтажного жилого дома	
Правообладатель		Собственность - Физическое лицо	
74	Условное обозначение части участка, на которую накладывается зона действия публичного сервитута		:7385/чзу8
	Площадь части земельного участка, на которую накладывается зона действия публичного сервитута, кв. м		8
	Кадастровый номер земельного участка, на который накладывается зона действия публичного сервитута		29:22:000000:7385
	Сведения ЕГРН о земельном участке, на который накладывается зона действия публичного сервитута	Категория земель	Земли населённых пунктов
Разрешенное использование		для эксплуатации одноэтажного жилого дома	
Правообладатель		Собственность - Физическое лицо	
75	Условное обозначение части участка, на которую накладывается зона действия публичного сервитута		:7385/чзу9
	Площадь части земельного участка, на которую накладывается зона действия публичного сервитута, кв. м		8

	Кадастровый номер земельного участка, на который накладывается зона действия публичного сервитута		29:22:000000:7385
	Сведения ЕГРН о земельном участке, на который накладывается зона действия публичного сервитута	Категория земель	Земли населённых пунктов
		Разрешенное использование	для эксплуатации одноэтажного жилого дома
		Правообладатель	Собственность - Физическое лицо
76	Условное обозначение части участка, на которую накладывается зона действия публичного сервитута		:7385/чзу10
	Площадь части земельного участка, на которую накладывается зона действия публичного сервитута, кв. м		8
	Кадастровый номер земельного участка, на который накладывается зона действия публичного сервитута		29:22:000000:7385
	Сведения ЕГРН о земельном участке, на который накладывается зона действия публичного сервитута	Категория земель	Земли населённых пунктов
		Разрешенное использование	для эксплуатации одноэтажного жилого дома
		Правообладатель	Собственность - Физическое лицо
77	Условное обозначение части участка, на которую накладывается зона действия публичного сервитута		:7385/чзу11
	Площадь части земельного участка, на которую накладывается зона действия публичного сервитута, кв. м		8
	Кадастровый номер земельного участка, на который накладывается зона действия публичного сервитута		29:22:000000:7385
	Сведения ЕГРН о земельном участке, на который накладывается зона действия публичного сервитута	Категория земель	Земли населённых пунктов
		Разрешенное использование	для эксплуатации одноэтажного жилого дома
		Правообладатель	Собственность - Физическое лицо
78	Условное обозначение части участка, на которую накладывается зона действия публичного сервитута		:7385/чзу12
	Площадь части земельного участка, на которую накладывается зона действия публичного сервитута, кв. м		5
	Кадастровый номер земельного участка, на который накладывается зона действия публичного сервитута		29:22:000000:7385
	Сведения ЕГРН о земельном участке, на который накладывается зона действия публичного сервитута	Категория земель	Земли населённых пунктов
		Разрешенное использование	для эксплуатации одноэтажного жилого дома
		Правообладатель	Собственность - Физическое лицо
79	Условное обозначение части участка, на которую накладывается зона действия		:128/чзу1

	публичного сервитута	
	Площадь части земельного участка, на которую накладывается зона действия публичного сервитута, кв. м	17
	Кадастровый номер земельного участка, на который накладывается зона действия публичного сервитута	29:22:060409:128
	Сведения ЕГРН о земельном участке, на который накладывается зона действия публичного сервитута	Категория земель
		Разрешенное использование
		Правообладатель
		Земли населённых пунктов Для эксплуатации комплекса зданий и сооружений производственной базы Физическое лицо
80	Условное обозначение части участка, на которую накладывается зона действия публичного сервитута	:7385/чзу13
	Площадь части земельного участка, на которую накладывается зона действия публичного сервитута, кв. м	4
	Кадастровый номер земельного участка, на который накладывается зона действия публичного сервитута	29:22:000000:7385
	Сведения ЕГРН о земельном участке, на который накладывается зона действия публичного сервитута	Категория земель
		Разрешенное использование
		Правообладатель
		Земли населённых пунктов для эксплуатации одноэтажного жилого дома Собственность - Физическое лицо
81	Условное обозначение части участка, на которую накладывается зона действия публичного сервитута	:7385/чзу14
	Площадь части земельного участка, на которую накладывается зона действия публичного сервитута, кв. м	4
	Кадастровый номер земельного участка, на который накладывается зона действия публичного сервитута	29:22:000000:7385
	Сведения ЕГРН о земельном участке, на который накладывается зона действия публичного сервитута	Категория земель
		Разрешенное использование
		Правообладатель
		Земли населённых пунктов для эксплуатации одноэтажного жилого дома Собственность - Физическое лицо
82	Условное обозначение части участка, на которую накладывается зона действия публичного сервитута	:7385/чзу15
	Площадь части земельного участка, на которую накладывается зона действия публичного сервитута, кв. м	3
	Кадастровый номер земельного участка, на который накладывается зона действия публичного сервитута	29:22:000000:7385
	Сведения ЕГРН о земельном участке, на который накладывается	Категория земель
		Разрешенное использование
		Земли населённых пунктов для эксплуатации одноэтажного жилого дома

	зона действия публичного сервитута	Правообладатель	Собственность - Физическое лицо
83	Условное обозначение части участка, на которую накладывается зона действия публичного сервитута		:7385/чзу16
	Площадь части земельного участка, на которую накладывается зона действия публичного сервитута, кв. м		3
	Кадастровый номер земельного участка, на который накладывается зона действия публичного сервитута		29:22:000000:7385
	Сведения ЕГРН о земельном участке, на который накладывается зона действия публичного сервитута	Категория земель	Земли населённых пунктов
Разрешенное использование		для эксплуатации одноэтажного жилого дома	
Правообладатель		Собственность - Физическое лицо	
84	Условное обозначение части участка, на которую накладывается зона действия публичного сервитута		:7385/чзу17
	Площадь части земельного участка, на которую накладывается зона действия публичного сервитута, кв. м		5
	Кадастровый номер земельного участка, на который накладывается зона действия публичного сервитута		29:22:000000:7385
	Сведения ЕГРН о земельном участке, на который накладывается зона действия публичного сервитута	Категория земель	Земли населённых пунктов
Разрешенное использование		для эксплуатации одноэтажного жилого дома	
Правообладатель		Собственность - Физическое лицо	
85	Условное обозначение части участка, на которую накладывается зона действия публичного сервитута		:7385/чзу18
	Площадь части земельного участка, на которую накладывается зона действия публичного сервитута, кв. м		5
	Кадастровый номер земельного участка, на который накладывается зона действия публичного сервитута		29:22:000000:7385
	Сведения ЕГРН о земельном участке, на который накладывается зона действия публичного сервитута	Категория земель	Земли населённых пунктов
Разрешенное использование		для эксплуатации одноэтажного жилого дома	
Правообладатель		Собственность - Физическое лицо	
86	Условное обозначение части участка, на которую накладывается зона действия публичного сервитута		:7385/чзу19
	Площадь части земельного участка, на которую накладывается зона действия публичного сервитута, кв. м		5
	Кадастровый номер земельного участка, на который накладывается зона действия публичного сервитута		29:22:000000:7385

	Сведения ЕГРН о земельном участке, на который накладывается зона действия публичного сервитута	Категория земель	Земли населённых пунктов
		Разрешенное использование	для эксплуатации одноэтажного жилого дома
		Правообладатель	Собственность - Физическое лицо
87	Условное обозначение части участка, на которую накладывается зона действия публичного сервитута		:7385/чзу20
	Площадь части земельного участка, на которую накладывается зона действия публичного сервитута, кв. м		8
	Кадастровый номер земельного участка, на который накладывается зона действия публичного сервитута		29:22:000000:7385
	Сведения ЕГРН о земельном участке, на который накладывается зона действия публичного сервитута	Категория земель	Земли населённых пунктов
Разрешенное использование		для эксплуатации одноэтажного жилого дома	
Правообладатель		Собственность - Физическое лицо	
88	Условное обозначение части участка, на которую накладывается зона действия публичного сервитута		:7385/чзу21
	Площадь части земельного участка, на которую накладывается зона действия публичного сервитута, кв. м		5
	Кадастровый номер земельного участка, на который накладывается зона действия публичного сервитута		29:22:000000:7385
	Сведения ЕГРН о земельном участке, на который накладывается зона действия публичного сервитута	Категория земель	Земли населённых пунктов
Разрешенное использование		для эксплуатации одноэтажного жилого дома	
Правообладатель		Собственность - Физическое лицо	
89	Условное обозначение части участка, на которую накладывается зона действия публичного сервитута		:7385/чзу22
	Площадь части земельного участка, на которую накладывается зона действия публичного сервитута, кв. м		5
	Кадастровый номер земельного участка, на который накладывается зона действия публичного сервитута		29:22:000000:7385
	Сведения ЕГРН о земельном участке, на который накладывается зона действия публичного сервитута	Категория земель	Земли населённых пунктов
Разрешенное использование		для эксплуатации одноэтажного жилого дома	
Правообладатель		Собственность - Физическое лицо	
90	Условное обозначение части участка, на которую накладывается зона действия публичного сервитута		:7385/чзу23
	Площадь части земельного участка, на которую накладывается зона действия публичного		5

	сервитута, кв. м	
	Кадастровый номер земельного участка, на который накладывается зона действия публичного сервитута	29:22:000000:7385
	Сведения ЕГРН о земельном участке, на который накладывается зона действия публичного сервитута	Категория земель
		Разрешенное использование
		Правообладатель
		Земли населённых пунктов для эксплуатации одноэтажного жилого дома Собственность - Физическое лицо
91	Условное обозначение части участка, на которую накладывается зона действия публичного сервитута	:7385/чзу24
	Площадь части земельного участка, на которую накладывается зона действия публичного сервитута, кв. м	4
	Кадастровый номер земельного участка, на который накладывается зона действия публичного сервитута	29:22:000000:7385
	Сведения ЕГРН о земельном участке, на который накладывается зона действия публичного сервитута	Категория земель
		Разрешенное использование
		Правообладатель
		Земли населённых пунктов для эксплуатации одноэтажного жилого дома Собственность - Физическое лицо
92	Условное обозначение части участка, на которую накладывается зона действия публичного сервитута	:7385/чзу25
	Площадь части земельного участка, на которую накладывается зона действия публичного сервитута, кв. м	4
	Кадастровый номер земельного участка, на который накладывается зона действия публичного сервитута	29:22:000000:7385
	Сведения ЕГРН о земельном участке, на который накладывается зона действия публичного сервитута	Категория земель
		Разрешенное использование
		Правообладатель
		Земли населённых пунктов для эксплуатации одноэтажного жилого дома Собственность - Физическое лицо
93	Условное обозначение части участка, на которую накладывается зона действия публичного сервитута	:7385/чзу26
	Площадь части земельного участка, на которую накладывается зона действия публичного сервитута, кв. м	4
	Кадастровый номер земельного участка, на который накладывается зона действия публичного сервитута	29:22:000000:7385
	Сведения ЕГРН о земельном участке, на который накладывается зона действия публичного сервитута	Категория земель
		Разрешенное использование
		Правообладатель
		Земли населённых пунктов для эксплуатации одноэтажного жилого дома Собственность - Физическое лицо
94	Условное обозначение части участка, на	:7385/чзу27

	которую накладывается зона действия публичного сервитута		
	Площадь части земельного участка, на которую накладывается зона действия публичного сервитута, кв. м	4	
	Кадастровый номер земельного участка, на который накладывается зона действия публичного сервитута	29:22:000000:7385	
	Сведения ЕГРН о земельном участке, на который накладывается зона действия публичного сервитута	Категория земель	Земли населённых пунктов
		Разрешенное использование	для эксплуатации одноэтажного жилого дома
		Правообладатель	Собственность - Физическое лицо
95	Условное обозначение части участка, на которую накладывается зона действия публичного сервитута	:7385/чзу28	
	Площадь части земельного участка, на которую накладывается зона действия публичного сервитута, кв. м	5	
	Кадастровый номер земельного участка, на который накладывается зона действия публичного сервитута	29:22:000000:7385	
	Сведения ЕГРН о земельном участке, на который накладывается зона действия публичного сервитута	Категория земель	Земли населённых пунктов
		Разрешенное использование	для эксплуатации одноэтажного жилого дома
		Правообладатель	Собственность - Физическое лицо
96	Условное обозначение части участка, на которую накладывается зона действия публичного сервитута	:7385/чзу29	
	Площадь части земельного участка, на которую накладывается зона действия публичного сервитута, кв. м	5	
	Кадастровый номер земельного участка, на который накладывается зона действия публичного сервитута	29:22:000000:7385	
	Сведения ЕГРН о земельном участке, на который накладывается зона действия публичного сервитута	Категория земель	Земли населённых пунктов
		Разрешенное использование	для эксплуатации одноэтажного жилого дома
		Правообладатель	Собственность - Физическое лицо
97	Условное обозначение части участка, на которую накладывается зона действия публичного сервитута	:7385/чзу30	
	Площадь части земельного участка, на которую накладывается зона действия публичного сервитута, кв. м	5	
	Кадастровый номер земельного участка, на который накладывается зона действия публичного сервитута	29:22:000000:7385	
	Сведения ЕГРН о земельном участке, на	Категория земель	Земли населённых пунктов
		Разрешенное	для эксплуатации одноэтажного

	который накладывается зона действия публичного сервитута	использование Правообладатель	жилого дома Собственность - Физическое лицо
98	Условное обозначение части участка, на которую накладывается зона действия публичного сервитута		:7385/чзу31
	Площадь части земельного участка, на которую накладывается зона действия публичного сервитута, кв. м		5
	Кадастровый номер земельного участка, на который накладывается зона действия публичного сервитута		29:22:000000:7385
	Сведения ЕГРН о земельном участке, на который накладывается зона действия публичного сервитута	Категория земель	Земли населённых пунктов
Разрешенное использование		для эксплуатации одноэтажного жилого дома	
Правообладатель		Собственность - Физическое лицо	
99	Условное обозначение части участка, на которую накладывается зона действия публичного сервитута		:7385/чзу32
	Площадь части земельного участка, на которую накладывается зона действия публичного сервитута, кв. м		5
	Кадастровый номер земельного участка, на который накладывается зона действия публичного сервитута		29:22:000000:7385
	Сведения ЕГРН о земельном участке, на который накладывается зона действия публичного сервитута	Категория земель	Земли населённых пунктов
Разрешенное использование		для эксплуатации одноэтажного жилого дома	
Правообладатель		Собственность - Физическое лицо	
100	Условное обозначение части участка, на которую накладывается зона действия публичного сервитута		:7385/чзу33
	Площадь части земельного участка, на которую накладывается зона действия публичного сервитута, кв. м		5
	Кадастровый номер земельного участка, на который накладывается зона действия публичного сервитута		29:22:000000:7385
	Сведения ЕГРН о земельном участке, на который накладывается зона действия публичного сервитута	Категория земель	Земли населённых пунктов
Разрешенное использование		для эксплуатации одноэтажного жилого дома	
Правообладатель		Собственность - Физическое лицо	
101	Условное обозначение части участка, на которую накладывается зона действия публичного сервитута		:7385/чзу34
	Площадь части земельного участка, на которую накладывается зона действия публичного сервитута, кв. м		5
	Кадастровый номер земельного участка, на		29:22:000000:7385

	который накладывается зона действия публичного сервитута		
	Сведения ЕГРН о земельном участке, на который накладывается зона действия публичного сервитута	Категория земель	Земли населённых пунктов
		Разрешенное использование	для эксплуатации одноэтажного жилого дома
		Правообладатель	Собственность - Физическое лицо
102	Условное обозначение части участка, на которую накладывается зона действия публичного сервитута		:7385/чзу35
	Площадь части земельного участка, на которую накладывается зона действия публичного сервитута, кв. м		5
	Кадастровый номер земельного участка, на который накладывается зона действия публичного сервитута		29:22:000000:7385
	Сведения ЕГРН о земельном участке, на который накладывается зона действия публичного сервитута	Категория земель	Земли населённых пунктов
		Разрешенное использование	для эксплуатации одноэтажного жилого дома
		Правообладатель	Собственность - Физическое лицо
103	Условное обозначение части участка, на которую накладывается зона действия публичного сервитута		:7385/чзу36
	Площадь части земельного участка, на которую накладывается зона действия публичного сервитута, кв. м		5
	Кадастровый номер земельного участка, на который накладывается зона действия публичного сервитута		29:22:000000:7385
	Сведения ЕГРН о земельном участке, на который накладывается зона действия публичного сервитута	Категория земель	Земли населённых пунктов
		Разрешенное использование	для эксплуатации одноэтажного жилого дома
		Правообладатель	Собственность - Физическое лицо
104	Условное обозначение части участка, на которую накладывается зона действия публичного сервитута		:7385/чзу37
	Площадь части земельного участка, на которую накладывается зона действия публичного сервитута, кв. м		5
	Кадастровый номер земельного участка, на который накладывается зона действия публичного сервитута		29:22:000000:7385
	Сведения ЕГРН о земельном участке, на который накладывается зона действия публичного сервитута	Категория земель	Земли населённых пунктов
		Разрешенное использование	для эксплуатации одноэтажного жилого дома
		Правообладатель	Собственность - Физическое лицо
105	Условное обозначение части участка, на которую накладывается зона действия публичного сервитута		:7385/чзу38

	Площадь части земельного участка, на которую накладывается зона действия публичного сервитута, кв. м		5
	Кадастровый номер земельного участка, на который накладывается зона действия публичного сервитута		29:22:000000:7385
	Сведения ЕГРН о земельном участке, на который накладывается зона действия публичного сервитута	Категория земель	Земли населённых пунктов
		Разрешенное использование	для эксплуатации одноэтажного жилого дома
		Правообладатель	Собственность - Физическое лицо
106	Условное обозначение части участка, на которую накладывается зона действия публичного сервитута		:7385/чзу39
	Площадь части земельного участка, на которую накладывается зона действия публичного сервитута, кв. м		4
	Кадастровый номер земельного участка, на который накладывается зона действия публичного сервитута		29:22:000000:7385
	Сведения ЕГРН о земельном участке, на который накладывается зона действия публичного сервитута	Категория земель	Земли населённых пунктов
		Разрешенное использование	для эксплуатации одноэтажного жилого дома
		Правообладатель	Собственность - Физическое лицо
107	Условное обозначение части участка, на которую накладывается зона действия публичного сервитута		:7385/чзу40
	Площадь части земельного участка, на которую накладывается зона действия публичного сервитута, кв. м		4
	Кадастровый номер земельного участка, на который накладывается зона действия публичного сервитута		29:22:000000:7385
	Сведения ЕГРН о земельном участке, на который накладывается зона действия публичного сервитута	Категория земель	Земли населённых пунктов
		Разрешенное использование	для эксплуатации одноэтажного жилого дома
		Правообладатель	Собственность - Физическое лицо
108	Условное обозначение части участка, на которую накладывается зона действия публичного сервитута		:7385/чзу41
	Площадь части земельного участка, на которую накладывается зона действия публичного сервитута, кв. м		5
	Кадастровый номер земельного участка, на который накладывается зона действия публичного сервитута		29:22:000000:7385
	Сведения ЕГРН о земельном участке, на который накладывается зона действия публичного сервитута	Категория земель	Земли населённых пунктов
		Разрешенное использование	для эксплуатации одноэтажного жилого дома
		Правообладатель	Собственность - Физическое

			лицо
109	Условное обозначение части участка, на которую накладывается зона действия публичного сервитута		:7385/чзу42
	Площадь части земельного участка, на которую накладывается зона действия публичного сервитута, кв. м		5
	Кадастровый номер земельного участка, на который накладывается зона действия публичного сервитута		29:22:000000:7385
	Сведения ЕГРН о земельном участке, на который накладывается зона действия публичного сервитута	Категория земель	Земли населённых пунктов
Разрешенное использование		для эксплуатации одноэтажного жилого дома	
Правообладатель		Собственность - Физическое лицо	
110	Условное обозначение части участка, на которую накладывается зона действия публичного сервитута		:7385/чзу43
	Площадь части земельного участка, на которую накладывается зона действия публичного сервитута, кв. м		5
	Кадастровый номер земельного участка, на который накладывается зона действия публичного сервитута		29:22:000000:7385
	Сведения ЕГРН о земельном участке, на который накладывается зона действия публичного сервитута	Категория земель	Земли населённых пунктов
Разрешенное использование		для эксплуатации одноэтажного жилого дома	
Правообладатель		Собственность - Физическое лицо	
111	Условное обозначение части участка, на которую накладывается зона действия публичного сервитута		:7385/чзу44
	Площадь части земельного участка, на которую накладывается зона действия публичного сервитута, кв. м		5
	Кадастровый номер земельного участка, на который накладывается зона действия публичного сервитута		29:22:000000:7385
	Сведения ЕГРН о земельном участке, на который накладывается зона действия публичного сервитута	Категория земель	Земли населённых пунктов
Разрешенное использование		для эксплуатации одноэтажного жилого дома	
Правообладатель		Собственность - Физическое лицо	
112	Условное обозначение части участка, на которую накладывается зона действия публичного сервитута		:7385/чзу45
	Площадь части земельного участка, на которую накладывается зона действия публичного сервитута, кв. м		5
	Кадастровый номер земельного участка, на который накладывается зона действия публичного сервитута		29:22:000000:7385

	Сведения ЕГРН о земельном участке, на который накладывается зона действия публичного сервитута	Категория земель	Земли населённых пунктов
		Разрешенное использование	для эксплуатации одноэтажного жилого дома
		Правообладатель	Собственность - Физическое лицо
113	Условное обозначение части участка, на которую накладывается зона действия публичного сервитута		:7385/чзу46
	Площадь части земельного участка, на которую накладывается зона действия публичного сервитута, кв. м		5
	Кадастровый номер земельного участка, на который накладывается зона действия публичного сервитута		29:22:000000:7385
	Сведения ЕГРН о земельном участке, на который накладывается зона действия публичного сервитута	Категория земель	Земли населённых пунктов
Разрешенное использование		для эксплуатации одноэтажного жилого дома	
Правообладатель		Собственность - Физическое лицо	
114	Условное обозначение части участка, на которую накладывается зона действия публичного сервитута		:7385/чзу47
	Площадь части земельного участка, на которую накладывается зона действия публичного сервитута, кв. м		2
	Кадастровый номер земельного участка, на который накладывается зона действия публичного сервитута		29:22:000000:7385
	Сведения ЕГРН о земельном участке, на который накладывается зона действия публичного сервитута	Категория земель	Земли населённых пунктов
Разрешенное использование		для эксплуатации одноэтажного жилого дома	
Правообладатель		Собственность - Физическое лицо	
115	Условное обозначение части участка, на которую накладывается зона действия публичного сервитута		:7385/чзу48
	Площадь части земельного участка, на которую накладывается зона действия публичного сервитута, кв. м		6
	Кадастровый номер земельного участка, на который накладывается зона действия публичного сервитута		29:22:000000:7385
	Сведения ЕГРН о земельном участке, на который накладывается зона действия публичного сервитута	Категория земель	Земли населённых пунктов
Разрешенное использование		для эксплуатации одноэтажного жилого дома	
Правообладатель		Собственность - Физическое лицо	
116	Условное обозначение части участка, на которую накладывается зона действия публичного сервитута		:7385/чзу49
	Площадь части земельного участка, на которую накладывается зона действия публичного		6

	сервитута, кв. м	
	Кадастровый номер земельного участка, на который накладывается зона действия публичного сервитута	29:22:000000:7385
	Сведения ЕГРН о земельном участке, на который накладывается зона действия публичного сервитута	Категория земель
		Разрешенное использование
		Правообладатель
		Земли населённых пунктов для эксплуатации одноэтажного жилого дома Собственность - Физическое лицо
117	Условное обозначение части участка, на которую накладывается зона действия публичного сервитута	:7385/чзу50
	Площадь части земельного участка, на которую накладывается зона действия публичного сервитута, кв. м	6
	Кадастровый номер земельного участка, на который накладывается зона действия публичного сервитута	29:22:000000:7385
	Сведения ЕГРН о земельном участке, на который накладывается зона действия публичного сервитута	Категория земель
		Разрешенное использование
		Правообладатель
		Земли населённых пунктов для эксплуатации одноэтажного жилого дома Собственность - Физическое лицо
118	Условное обозначение части участка, на которую накладывается зона действия публичного сервитута	:7385/чзу51
	Площадь части земельного участка, на которую накладывается зона действия публичного сервитута, кв. м	8
	Кадастровый номер земельного участка, на который накладывается зона действия публичного сервитута	29:22:000000:7385
	Сведения ЕГРН о земельном участке, на который накладывается зона действия публичного сервитута	Категория земель
		Разрешенное использование
		Правообладатель
		Земли населённых пунктов для эксплуатации одноэтажного жилого дома Собственность - Физическое лицо
119	Условное обозначение части участка, на которую накладывается зона действия публичного сервитута	:7385/чзу52
	Площадь части земельного участка, на которую накладывается зона действия публичного сервитута, кв. м	4
	Кадастровый номер земельного участка, на который накладывается зона действия публичного сервитута	29:22:000000:7385
	Сведения ЕГРН о земельном участке, на который накладывается зона действия публичного сервитута	Категория земель
		Разрешенное использование
		Правообладатель
		Земли населённых пунктов для эксплуатации одноэтажного жилого дома Собственность - Физическое лицо
120	Условное обозначение части участка, на	:7385/чзу53

	которую накладывается зона действия публичного сервитута		
	Площадь части земельного участка, на которую накладывается зона действия публичного сервитута, кв. м	2	
	Кадастровый номер земельного участка, на который накладывается зона действия публичного сервитута	29:22:000000:7385	
	Сведения ЕГРН о земельном участке, на который накладывается зона действия публичного сервитута	Категория земель	Земли населённых пунктов
		Разрешенное использование	для эксплуатации одноэтажного жилого дома
		Правообладатель	Собственность - Физическое лицо
121	Условное обозначение части участка, на которую накладывается зона действия публичного сервитута	:7385/чзу54	
	Площадь части земельного участка, на которую накладывается зона действия публичного сервитута, кв. м	5	
	Кадастровый номер земельного участка, на который накладывается зона действия публичного сервитута	29:22:000000:7385	
	Сведения ЕГРН о земельном участке, на который накладывается зона действия публичного сервитута	Категория земель	Земли населённых пунктов
		Разрешенное использование	для эксплуатации одноэтажного жилого дома
		Правообладатель	Собственность - Физическое лицо
122	Условное обозначение части участка, на которую накладывается зона действия публичного сервитута	:7385/чзу55	
	Площадь части земельного участка, на которую накладывается зона действия публичного сервитута, кв. м	11	
	Кадастровый номер земельного участка, на который накладывается зона действия публичного сервитута	29:22:000000:7385	
	Сведения ЕГРН о земельном участке, на который накладывается зона действия публичного сервитута	Категория земель	Земли населённых пунктов
		Разрешенное использование	для эксплуатации одноэтажного жилого дома
		Правообладатель	Собственность - Физическое лицо
123	Условное обозначение части участка, на которую накладывается зона действия публичного сервитута	:7385/чзу56	
	Площадь части земельного участка, на которую накладывается зона действия публичного сервитута, кв. м	7	
	Кадастровый номер земельного участка, на который накладывается зона действия публичного сервитута	29:22:000000:7385	
	Сведения ЕГРН о земельном участке, на	Категория земель	Земли населённых пунктов
		Разрешенное	для эксплуатации одноэтажного

	который накладывается зона действия публичного сервитута	использование Правообладатель	жилого дома Собственность - Физическое лицо
124	Условное обозначение части участка, на которую накладывается зона действия публичного сервитута		:7385/чзу57
	Площадь части земельного участка, на которую накладывается зона действия публичного сервитута, кв. м		7
	Кадастровый номер земельного участка, на который накладывается зона действия публичного сервитута		29:22:000000:7385
	Сведения ЕГРН о земельном участке, на который накладывается зона действия публичного сервитута	Категория земель	Земли населённых пунктов
Разрешенное использование		для эксплуатации одноэтажного жилого дома	
Правообладатель		Собственность - Физическое лицо	
125	Условное обозначение части участка, на которую накладывается зона действия публичного сервитута		:7385/чзу58
	Площадь части земельного участка, на которую накладывается зона действия публичного сервитута, кв. м		7
	Кадастровый номер земельного участка, на который накладывается зона действия публичного сервитута		29:22:000000:7385
	Сведения ЕГРН о земельном участке, на который накладывается зона действия публичного сервитута	Категория земель	Земли населённых пунктов
Разрешенное использование		для эксплуатации одноэтажного жилого дома	
Правообладатель		Собственность - Физическое лицо	
126	Условное обозначение части участка, на которую накладывается зона действия публичного сервитута		:802/чзу1
	Площадь части земельного участка, на которую накладывается зона действия публичного сервитута, кв. м		160
	Кадастровый номер земельного участка, на который накладывается зона действия публичного сервитута		29:22:060409:802
	Сведения ЕГРН о земельном участке, на который накладывается зона действия публичного сервитута	Категория земель	Земли населённых пунктов
Разрешенное использование		Спорт: Размещение зданий и сооружений для занятия спортом	
Правообладатель		Муниципальное образование "Город Архангельск"	
127	Условное обозначение части участка, на которую накладывается зона действия публичного сервитута		:975/чзу1
	Площадь части земельного участка, на которую накладывается зона действия публичного сервитута, кв. м		17
	Кадастровый номер земельного участка, на		29:22:060409:975

	который накладывается зона действия публичного сервитута		
	Сведения ЕГРН о земельном участке, на который накладывается зона действия публичного сервитута	Категория земель	Земли населённых пунктов
		Разрешенное использование	Для индивидуального жилищного строительства
		Правообладатель	Данные о правообладателе отсутствуют
128	Условное обозначение части участка, на которую накладывается зона действия публичного сервитута		:972/чзу1
	Площадь части земельного участка, на которую накладывается зона действия публичного сервитута, кв. м		24
	Кадастровый номер земельного участка, на который накладывается зона действия публичного сервитута		29:22:060409:972
	Сведения ЕГРН о земельном участке, на который накладывается зона действия публичного сервитута	Категория земель	Земли населённых пунктов
		Разрешенное использование	Для индивидуального жилищного строительства
		Правообладатель	Физическое лицо
129	Условное обозначение части участка, на которую накладывается зона действия публичного сервитута		:1072/чзу1
	Площадь части земельного участка, на которую накладывается зона действия публичного сервитута, кв. м		171
	Кадастровый номер земельного участка, на который накладывается зона действия публичного сервитута		29:22:060409:1072
	Сведения ЕГРН о земельном участке, на который накладывается зона действия публичного сервитута	Категория земель	Земли населённых пунктов
		Разрешенное использование	Для индивидуального жилищного строительства
		Правообладатель	Данные о правообладателе отсутствуют
130	Условное обозначение части участка, на которую накладывается зона действия публичного сервитута		:1073/чзу1
	Площадь части земельного участка, на которую накладывается зона действия публичного сервитута, кв. м		156
	Кадастровый номер земельного участка, на который накладывается зона действия публичного сервитута		29:22:060409:1073
	Сведения ЕГРН о земельном участке, на который накладывается зона действия публичного сервитута	Категория земель	Земли населённых пунктов
		Разрешенное использование	Для индивидуального жилищного строительства
		Правообладатель	Городской округ "Город Архангельск"
131	Условное обозначение части участка, на которую накладывается зона действия публичного сервитута		:1075/чзу1
	Площадь части земельного участка, на которую		140

	накладывается зона действия публичного сервитута, кв. м		
	Кадастровый номер земельного участка, на который накладывается зона действия публичного сервитута	29:22:060409:1075	
	Сведения ЕГРН о земельном участке, на который накладывается зона действия публичного сервитута	Категория земель	Земли населённых пунктов
		Разрешенное использование	Для индивидуального жилищного строительства
		Правообладатель	Городской округ "Город Архангельск"
132	Условное обозначение части участка, на которую накладывается зона действия публичного сервитута	:1086/чзу1	
	Площадь части земельного участка, на которую накладывается зона действия публичного сервитута, кв. м	126	
	Кадастровый номер земельного участка, на который накладывается зона действия публичного сервитута	29:22:060409:1086	
	Сведения ЕГРН о земельном участке, на который накладывается зона действия публичного сервитута	Категория земель	Земли населённых пунктов
		Разрешенное использование	Для индивидуального жилищного строительства
		Правообладатель	Городской округ "Город Архангельск"
133	Кадастровый номер земельного участка, на который накладывается зона действия публичного сервитута	29:22:060409	
	Площадь части земельного участка, на которую накладывается зона действия публичного сервитута, кв. м	1	
	Сведения ЕГРН о земельном участке, на который накладывается зона действия публичного сервитута	Категория земель	Земли населённых пунктов
		Разрешенное использование	Для муниципальных нужд: инженерной подготовки территории, предназначенной для жилищного строительства
		Правообладатель	Муниципальное образование "Город Архангельск"
134	Условное обозначение части участка, на которую накладывается зона действия публичного сервитута	:95/чзу2	
	Площадь части земельного участка, на которую накладывается зона действия публичного сервитута, кв. м	1851	
	Кадастровый номер земельного участка, на который накладывается зона действия публичного сервитута	29:22:060409:95	
	Сведения ЕГРН о земельном участке, на который накладывается зона действия публичного сервитута	Категория земель	Земли населённых пунктов
		Разрешенное использование	Для муниципальных нужд: инженерной подготовки территории, предназначенной для жилищного строительства

		Правообладатель	Муниципальное образование "Город Архангельск"
135	Условное обозначение части участка, на которую накладывается зона действия публичного сервитута		:779/чзу1
	Площадь части земельного участка, на которую накладывается зона действия публичного сервитута, кв. м		1206
	Кадастровый номер земельного участка, на который накладывается зона действия публичного сервитута		29:22:060409:779
	Сведения ЕГРН о земельном участке, на который накладывается зона действия публичного сервитута	Категория земель	Земли населённых пунктов
Разрешенное использование		Обеспечение внутреннего правопорядка	
Правообладатель		Региональное управление Федеральной службы безопасности Российской Федерации по Архангельской области	
136	Кадастровый номер кадастрового квартала, на который накладывается зона действия публичного сервитута		29:22:060409;29:22:060406
	Площадь части земельного участка, на которую накладывается зона действия публичного сервитута, кв. м		603
	Сведения ЕГРН о земельном участке, на который накладывается зона действия публичного сервитута	Категория земель	Земли населённых пунктов
		Разрешенное использование	-
Правообладатель		-	
137	Условное обозначение части участка, на которую накладывается зона действия публичного сервитута		:116/чзу1
	Площадь части земельного участка, на которую накладывается зона действия публичного сервитута, кв. м		669
	Кадастровый номер земельного участка, на который накладывается зона действия публичного сервитута		29:22:060409:116
	Сведения ЕГРН о земельном участке, на который накладывается зона действия публичного сервитута	Категория земель	Земли населённых пунктов
Разрешенное использование		Для строительства пожарной части на 4 машиновыезда	
Правообладатель		Российская Федерация	
138	Условное обозначение части участка, на которую накладывается зона действия публичного сервитута		:941/чзу1
	Площадь части земельного участка, на которую накладывается зона действия публичного сервитута, кв. м		108
	Кадастровый номер земельного участка, на который накладывается зона действия публичного сервитута		29:22:060409:941

	Сведения ЕГРН о земельном участке, на который накладывается зона действия публичного сервитута	Категория земель	Земли населённых пунктов
		Разрешенное использование	"Многоэтажная жилая застройка (высотная застройка)"
		Правообладатель	Муниципальное образование "Город Архангельск"
139	Условное обозначение части участка, на которую накладывается зона действия публичного сервитута		:942/чзу1
	Площадь части земельного участка, на которую накладывается зона действия публичного сервитута, кв. м		3333
	Кадастровый номер земельного участка, на который накладывается зона действия публичного сервитута		29:22:060409:942
	Сведения ЕГРН о земельном участке, на который накладывается зона действия публичного сервитута	Категория земель	Земли населённых пунктов
		Разрешенное использование	Для муниципальных нужд: инженерной подготовки территории, предназначенной для жилищного строительства
		Правообладатель	Муниципальное образование "Город Архангельск"
140	Кадастровый номер кадастрового квартала, на который накладывается зона действия публичного сервитута		29:22:060409
	Площадь части земельного участка, на которую накладывается зона действия публичного сервитута, кв. м		392
	Сведения ЕГРН о земельном участке, на который накладывается зона действия публичного сервитута	Категория земель	Земли населённых пунктов
		Разрешенное использование	-
		Правообладатель	-
141	Условное обозначение части участка, на которую накладывается зона действия публичного сервитута		:956/чзу1
	Площадь части земельного участка, на которую накладывается зона действия публичного сервитута, кв. м		2399
	Кадастровый номер земельного участка, на который накладывается зона действия публичного сервитута		29:22:060409:956
	Сведения ЕГРН о земельном участке, на который накладывается зона действия публичного сервитута	Категория земель	Земли населённых пунктов
		Разрешенное использование	Для муниципальных нужд: инженерной подготовки территории, предназначенной для жилищного строительства
		Правообладатель	Городской округ "Город Архангельск"
142	Условное обозначение части участка, на которую накладывается зона действия публичного сервитута		:953/чзу1

	Площадь части земельного участка, на которую накладывается зона действия публичного сервитута, кв. м		1612
	Кадастровый номер земельного участка, на который накладывается зона действия публичного сервитута		29:22:060409:953
	Сведения ЕГРН о земельном участке, на который накладывается зона действия публичного сервитута	Категория земель	Земли населённых пунктов
		Разрешенное использование	для муниципальных нужд: инженерной подготовки территории, предназначенной для жилищного строительства
		Правообладатель	Муниципальное образование "Город Архангельск"
143	Условное обозначение части участка, на которую накладывается зона действия публичного сервитута		:1066/чзу1
	Площадь части земельного участка, на которую накладывается зона действия публичного сервитута, кв. м		129
	Кадастровый номер земельного участка, на который накладывается зона действия публичного сервитута		29:22:060409:1066
	Сведения ЕГРН о земельном участке, на который накладывается зона действия публичного сервитута	Категория земель	Земли населённых пунктов
		Разрешенное использование	Многоэтажная жилая застройка (высотная застройка)
		Правообладатель	Городской округ "Город Архангельск"
144	Условное обозначение части участка, на которую накладывается зона действия публичного сервитута		:1067/чзу1
	Площадь части земельного участка, на которую накладывается зона действия публичного сервитута, кв. м		355
	Кадастровый номер земельного участка, на который накладывается зона действия публичного сервитута		29:22:060409:1067
	Сведения ЕГРН о земельном участке, на который накладывается зона действия публичного сервитута	Категория земель	Земли населённых пунктов
		Разрешенное использование	"Многоэтажная жилая застройка (высотная застройка)"
		Правообладатель	Городской округ "Город Архангельск"
145	Кадастровый номер кадастрового квартала, на который накладывается зона действия публичного сервитута		29:22:060409
	Площадь части земельного участка, на которую накладывается зона действия публичного сервитута, кв. м		1200
	Сведения ЕГРН о земельном участке, на который накладывается зона действия публичного сервитута	Категория земель	Земли населённых пунктов
		Разрешенное использование	-
		Правообладатель	-

146	Условное обозначение части участка, на которую накладывается зона действия публичного сервитута		:7908/чзу1
	Площадь части земельного участка, на которую накладывается зона действия публичного сервитута, кв. м		1435
	Кадастровый номер земельного участка, на который накладывается зона действия публичного сервитута		29:22:000000:7908
	Сведения ЕГРН о земельном участке, на который накладывается зона действия публичного сервитута	Категория земель	Земли населённых пунктов
Разрешенное использование		Для эксплуатации пр. Московского (от ул. Энтузиастов до ул. Ленина)	
Правообладатель		Муниципальное образование "Город Архангельск"	
147	Условное обозначение части участка, на которую накладывается зона действия публичного сервитута		:103/чзу1
	Площадь части земельного участка, на которую накладывается зона действия публичного сервитута, кв. м		1771
	Кадастровый номер земельного участка, на который накладывается зона действия публичного сервитута		29:22:060401:103
	Сведения ЕГРН о земельном участке, на который накладывается зона действия публичного сервитута	Категория земель	Земли населённых пунктов
Разрешенное использование		Многоэтажная жилая застройка (высотная застройка)	
Правообладатель		Муниципальное образование "Город Архангельск"	
148	Условное обозначение части участка, на которую накладывается зона действия публичного сервитута		:4563/чзу1
	Площадь части земельного участка, на которую накладывается зона действия публичного сервитута, кв. м		473
	Кадастровый номер земельного участка, на который накладывается зона действия публичного сервитута		29:22:060401:4563
	Сведения ЕГРН о земельном участке, на который накладывается зона действия публичного сервитута	Категория земель	Земли населённых пунктов
Разрешенное использование		Транспорт	
Правообладатель		Городской округ "Город Архангельск"	
149	Условное обозначение части участка, на которую накладывается зона действия публичного сервитута		:4627/чзу1
	Площадь части земельного участка, на которую накладывается зона действия публичного сервитута, кв. м		43
	Кадастровый номер земельного участка, на который накладывается зона действия публичного сервитута		29:22:060401:4627
	Сведения ЕГРН о	Категория земель	Земли населённых пунктов

	земельном участке, на который накладывается зона действия публичного сервитута	Разрешенное использование Правообладатель	Благоустройство территории (улично-дорожная сеть) Данные о правообладателе отсутствуют
150	Кадастровый номер кадастрового квартала, на который накладывается зона действия публичного сервитута		29:22:060401
	Площадь части земельного участка, на которую накладывается зона действия публичного сервитута, кв. м		1104
	Сведения ЕГРН о земельном участке, на который накладывается зона действия публичного сервитута	Категория земель	Земли населённых пунктов
		Разрешенное использование	-
	Правообладатель	-	
151	Условное обозначение части участка, на которую накладывается зона действия публичного сервитута		:31/чзу1
	Площадь части земельного участка, на которую накладывается зона действия публичного сервитута, кв. м		1
	Кадастровый номер земельного участка, на который накладывается зона действия публичного сервитута		29:22:060409:31
	Сведения ЕГРН о земельном участке, на который накладывается зона действия публичного сервитута	Категория земель	Земли населённых пунктов
		Разрешенное использование	Строительство и эксплуатация индивидуального гаража грузового транспорта
	Правообладатель	Физическое лицо	
152	Условное обозначение части участка, на которую накладывается зона действия публичного сервитута		:13/чзу1
	Площадь части земельного участка, на которую накладывается зона действия публичного сервитута, кв. м		52
	Кадастровый номер земельного участка, на который накладывается зона действия публичного сервитута		29:22:060409:13
	Сведения ЕГРН о земельном участке, на который накладывается зона действия публичного сервитута	Категория земель	Земли населённых пунктов
		Разрешенное использование	Для эксплуатации овощехранилища
	Правообладатель	Данные о правообладателе отсутствуют	
153	Условное обозначение части участка, на которую накладывается зона действия публичного сервитута		:12/чзу1
	Площадь части земельного участка, на которую накладывается зона действия публичного сервитута, кв. м		575
	Кадастровый номер земельного участка, на который накладывается зона действия публичного сервитута		29:22:060412:12
	Сведения ЕГРН о	Категория земель	Земли населённых пунктов

	земельном участке, на который накладывается зона действия публичного сервитута	Разрешенное использование Правообладатель	Для эксплуатации овощехранилища Данные о правообладателе отсутствуют
154	Условное обозначение части участка, на которую накладывается зона действия публичного сервитута		: 2/чзу1
	Площадь части земельного участка, на которую накладывается зона действия публичного сервитута, кв. м		7
	Кадастровый номер земельного участка, на который накладывается зона действия публичного сервитута		29:22:050406:2
	Сведения ЕГРН о земельном участке, на который накладывается зона действия публичного сервитута	Категория земель	Земли населённых пунктов
Разрешенное использование		Дальнейшая эксплуатация индивидуального жилого дома	
Правообладатель		Физическое лицо	
155	Кадастровый номер кадастрового квартала, на который накладывается зона действия публичного сервитута		29:22:050406
	Площадь части земельного участка, на которую накладывается зона действия публичного сервитута, кв. м		17
	Сведения ЕГРН о земельном участке, на который накладывается зона действия публичного сервитута	Категория земель	Земли населённых пунктов
		Разрешенное использование	-
Правообладатель		-	
156	Условное обозначение части участка, на которую накладывается зона действия публичного сервитута		: 985/чзу1
	Площадь части земельного участка, на которую накладывается зона действия публичного сервитута, кв. м		1
	Кадастровый номер земельного участка, на который накладывается зона действия публичного сервитута		29:22:050409:985
	Сведения ЕГРН о земельном участке, на который накладывается зона действия публичного сервитута	Категория земель	Земли населённых пунктов
Разрешенное использование		Для индивидуального жилищного строительства	
Правообладатель		Данные о правообладателе отсутствуют	
157	Условное обозначение части участка, на которую накладывается зона действия публичного сервитута		: 350/чзу2
	Площадь части земельного участка, на которую накладывается зона действия публичного сервитута, кв. м		1
	Кадастровый номер земельного участка, на который накладывается зона действия публичного сервитута		29:22:050406:350
	Сведения ЕГРН о	Категория земель	Земли населённых пунктов

	земельном участке, на который накладывается зона действия публичного сервитута	Разрешенное использование Правообладатель	Для строительства торгового комплекса Собственность - Общество с ограниченной ответственностью "ЛЕ МОНЛИД"
158	Кадастровый номер кадастрового квартала, на который накладывается зона действия публичного сервитута		29:22:060414
	Площадь части земельного участка, на которую накладывается зона действия публичного сервитута, кв. м		11
	Сведения ЕГРН о земельном участке, на который накладывается зона действия публичного сервитута	Категория земель	Земли населённых пунктов
		Разрешенное использование	-
		Правообладатель	-

Таблица 6 – Каталог координат характерных точек частей земельных участков, на которые накладывается зона действия публичного сервитута

Номера характерных точек частей земельных участков	Координаты характерных точек частей земельных участков, м (система координат МСК-29, зона 2)	
	X	Y
Условный номер части земельного участка :7986/чзу1		
1	650121,06	2522682,19
2	650116,19	2522710,62
3	650100,7	2522707,96
4	650102,2	2522699,25
5	650073,4	2522694,35
6	650061,39	2522692,26
7	650064,75	2522672,55
8	650076,76	2522674,63
9	650114,33	2522681,03
10	650115,43	2522681,22
11	650120,87	2522682,15
1	650121,06	2522682,19
Условный номер части кадастрового квартала 29:22:050405		
1	650144,24	2522686,16
2	650148,4	2522697,31
3	650153,19	2522698,23
4	650152,46	2522702,82
5	650164,51	2522704,76
6	650162,65	2522720,39
7	650140,31	2522716,13
8	650141,39	2522709,9
9	650131,03	2522707,97
10	650129,52	2522703,92

Номера характерных точек частей земельных участков	Координаты характерных точек частей земельных участков, м (система координат МСК-29, зона 2)	
	X	Y
11	650121,91	2522702,62
12	650120,41	2522711,35
13	650116,2	2522710,62
14	650121,07	2522682,19
1	650144,24	2522686,16
Условный номер части земельного участка :4/чзу1		
1	650133,59	2522714,85
2	650131,03	2522707,97
3	650141,39	2522709,9
4	650140,31	2522716,13
1	650133,59	2522714,85
Условный номер части земельного участка :52/чзу1		
1	650164,51	2522704,76
2	650152,46	2522702,82
3	650153,2	2522698,23
4	650165,19	2522700,52
5	650164,51	2522704,76
Условный номер части земельного участка :9/чзу1		
1	650186,29	2522729,15
2	650193,92	2522686,04
3	650192,89	2522694,31
4	650195,42	2522697,64
5	650191,15	2522729,9
6	650186,29	2522729,15
Условный номер части земельного участка :1984/чзу1		
1	650150,27	2522862,33
2	650152,69	2522849,25
3	650153,75	2522848,52
4	650155,78	2522834,3
5	650160,79	2522788,73
6	650164,47	2522759,77
7	650167,3	2522757,63
8	650167,32	2522757,5
9	650161,78	2522756,41
10	650165,67	2522736,79
11	650169,96	2522737,64
12	650172	2522722,18
13	650162,66	2522720,39
14	650164,51	2522704,76
15	650165,2	2522700,53
16	650171,79	2522701,78
17	650175,42	2522673
18	650190,38	2522674,89

Номера характерных точек частей земельных участков	Координаты характерных точек частей земельных участков, м (система координат МСК-29, зона 2)	
	X	Y
19	650165,05	2522858,94
20	650164,24	2522864,86
1	650150,27	2522862,33
Условный номер части земельного участка :11/чзу1		
1	650196,99	2522744,36
2	650199,04	2522744,91
3	650193,82	2522764,21
4	650193,52	2522764,12
1	650196,99	2522744,36
Условный номер части земельного участка :39/чзу1		
1	650178,23	2522807,7
2	650178,81	2522807,8
3	650177,4	2522820,59
4	650175,91	2522820,33
1	650178,23	2522807,7
Условный номер части земельного участка :5/чзу1		
1	650172,43	2522848,46
2	650175,06	2522833,45
3	650175,97	2522833,62
4	650175,62	2522836,8
5	650173,91	2522848,73
1	650172,43	2522848,46
Условный номер части кадастрового квартала 29:22:050405		
1	650190,39	2522674,89
2	650195,26	2522675,5
3	650193,95	2522685,82
4	650193,93	2522685,98
5	650186,29	2522729,15
6	650191,15	2522729,91
7	650189,8	2522740,18
8	650192,16	2522743,04
9	650196,98	2522744,36
10	650193,51	2522764,12
11	650186,86	2522762,33
12	650186,02	2522768,57
13	650183,25	2522770,66
14	650180,65	2522791,13
15	650178,81	2522807,79
16	650178,23	2522807,7
17	650175,91	2522820,33
18	650177,4	2522820,6
19	650175,97	2522833,61

Номера характерных точек частей земельных участков	Координаты характерных точек частей земельных участков, м (система координат МСК-29, зона 2)	
	X	Y
20	650175,06	2522833,45
21	650172,43	2522848,46
22	650173,91	2522848,74
23	650173,44	2522852,09
24	650175,81	2522852,51
25	650180,79	2522859,44
26	650217,62	2522865,7
27	650268	2522874,27
28	650267,99	2522874,28
29	650270,35	2522874,69
30	650270,89	2522871,16
31	650290,66	2522874,19
32	650289,82	2522879,64
33	650165,06	2522858,94
1	650190,39	2522674,89
Условный номер части земельного участка :12796/чзу1		
1	650149,2	2522868,1
2	650150,27	2522862,34
3	650164,24	2522864,86
4	650165,06	2522858,95
5	650289,82	2522879,65
6	650287,07	2522897,62
7	650285,7	2522897,41
8	650283,56	2522912,38
9	650276,56	2522911,18
10	650251,96	2522905,69
11	650238,87	2522903,5
12	650239,24	2522901,3
13	650245,3	2522902,33
14	650246,37	2522890,88
15	650214,26	2522885,42
16	650169,35	2522877,78
17	650164,31	2522870,78
18	650159,91	2522870
1	650149,2	2522868,1
Условный номер части земельного участка :32/чзу1		
1	650245,76	2522922,69
2	650235,9	2522921,02
3	650238,87	2522903,51
4	650251,96	2522905,69
5	650248,95	2522923,23
1	650245,76	2522922,69
Условный номер части земельного участка :328чзу1		

Номера характерных точек частей земельных участков	Координаты характерных точек частей земельных участков, м (система координат МСК-29, зона 2)	
	X	Y
1	650240,24	2522952,48
2	650243,91	2522953,09
3	650237,32	2522993,26
4	650233,67	2522991,65
1	650240,24	2522952,48
Условный номер части земельного участка :10чзу1		
1	650232,26	2523000,04
2	650233,67	2522991,66
3	650237,1	2522993,17
4	650236,14	2523000,69
1	650232,26	2523000,04
Условный номер части земельного участка :342/чзу1		
1	650264,82	2522985,3
2	650276,56	2522911,18
3	650283,56	2522912,38
4	650277,19	2522956,94
5	650275,64	2522967,87
6	650275,4	2522969,29
7	650272,81	2522986,69
1	650264,82	2522985,3
Условный номер части земельного участка :21/чзу1		
1	650258,4	2523025,89
2	650264,82	2522985,3
3	650272,81	2522986,7
4	650267,64	2523021,48
5	650261	2523026,33
6	650260,61	2523026,27
1	650258,4	2523025,89
Условный номер части земельного участка :350/чзу1		
1	650255,05	2523072,27
2	650257,83	2523049,32
3	650258,04	2523049,34
4	650267,99	2523050,32
5	650266,03	2523070,22
6	650259,36	2523069,57
7	650255,96	2523071,98
8	650255,86	2523072,4
1	650255,05	2523072,27
Условный номер части кадастрового квартала: 29:22:050406		
1	650255,05	2523072,27
2	650255,86	2523072,41
3	650253,98	2523080,51

Номера характерных точек частей земельных участков	Координаты характерных точек частей земельных участков, м (система координат МСК-29, зона 2)	
	X	Y
4	650253,39	2523080,37
1	650255,05	2523072,27
Условный номер части земельного участка :579/чзу1		
1	650248,96	2522923,23
2	650251,96	2522905,69
3	650276,56	2522911,18
4	650264,82	2522985,3
5	650258,4	2523025,89
6	650260,61	2523026,27
7	650260,56	2523026,65
8	650260,42	2523026,76
9	650256,34	2523049,17
10	650257,82	2523049,32
11	650255,05	2523072,27
12	650253,38	2523080,36
13	650251,68	2523079,97
14	650250,4	2523091,23
15	650249,42	2523095,85
16	650229,98	2523091,16
17	650230,63	2523088,04
18	650232,06	2523075,47
19	650224,17	2523073,69
20	650227	2523060
21	650227,81	2523054,02
22	650233,39	2523055,27
23	650235,11	2523054,09
24	650242,18	2523015,33
25	650249,08	2523010,28
26	650250,16	2523003,04
27	650236,15	2523000,69
28	650237,1	2522993,17
29	650237,32	2522993,26
30	650243,92	2522953,09
31	650257,22	2522955,29
32	650261,5	2522925,36
1	650248,96	2522923,23
Условный номер части кадастрового квартала 29:22:050406		
1	650225,6	2523105,79
2	650229,48	2523093,5
3	650229,98	2523091,17
4	650249,41	2523095,86
5	650248,84	2523098,59

Номера характерных точек частей земельных участков	Координаты характерных точек частей земельных участков, м (система координат МСК-29, зона 2)	
	X	Y
6	650244,87	2523111,15
7	650243,18	2523118,14
8	650251,24	2523121,29
9	650250,53	2523123,09
10	650249,83	2523122,94
11	650249,29	2523126,27
12	650243,96	2523139,92
13	650241,33	2523138,89
14	650245	2523121
15	650223,2	2523115,73
1	650225,6	2523105,79
Условный номер части земельного участка :1/чзу1		
1	650249,3	2523126,25
2	650249,83	2523122,94
3	650250,53	2523123,1
1	650249,3	2523126,25
Условный номер части земельного участка :6759/чзу1		
1	650238,75	2523137,88
2	650234,89	2523161,44
3	650236,64	2523161,72
4	650235,77	2523165,98
5	650229,99	2523165
6	650212,66	2523265,8
7	650211,58	2523270,58
8	650211,83	2523270,63
9	650209,98	2523281,44
10	650207,88	2523293,62
11	650206,47	2523293,28
12	650204,95	2523300,94
13	650199,67	2523327,17
14	650202,03	2523327,68
15	650201,75	2523329,32
16	650200,99	2523333,37
17	650178,96	2523328,72
18	650185,34	2523297,02
19	650185,93	2523294,02
20	650185,34	2523293,13
21	650185,3	2523293,12
22	650188,53	2523285,4
23	650193,16	2523263,56
24	650204,5	2523266,36
25	650219,61	2523192,99
26	650218,01	2523190,85

Номера характерных точек частей земельных участков	Координаты характерных точек частей земельных участков, м (система координат МСК-29, зона 2)	
	X	Y
27	650231,37	2523126,14
28	650221,2	2523123,98
29	650223,2	2523115,74
30	650245	2523121
31	650241,33	2523138,88
1	650238,75	2523137,88
Условный номер части земельного участка :114/чзу1		
1	650213,49	2523168,35
2	650219,86	2523129,5
3	650221,2	2523123,99
4	650231,37	2523126,14
5	650218,01	2523190,85
6	650219,61	2523192,99
7	650204,5	2523266,36
8	650192,69	2523263,43
9	650207,74	2523197,2
1	650213,49	2523168,35
Условный номер части кадастрового квартала 29:22:050406		
1	650235,77	2523165,98
2	650236,65	2523161,72
3	650240,35	2523162,3
4	650239,66	2523166,65
1	650235,77	2523165,98
Условный номер части земельного участка :6865/чзу1		
1	650239,66	2523166,66
2	650237,25	2523182,06
3	650232,07	2523181,24
4	650231,09	2523182,37
5	650227,31	2523201,37
6	650211,58	2523270,58
7	650212,66	2523265,8
8	650229,99	2523165
1	650239,66	2523166,66
Условный номер части земельного участка :6865/чзу2		
1	650209,98	2523281,44
2	650211,84	2523270,63
3	650217,38	2523271,65
4	650214,87	2523282,33
1	650209,98	2523281,44
Условный номер части земельного участка :6899/чзу1		
1	650207,89	2523293,62
2	650209,98	2523281,44

Номера характерных точек частей земельных участков	Координаты характерных точек частей земельных участков, м (система координат МСК-29, зона 2)	
	X	Y
3	650214,87	2523282,34
4	650211,99	2523294,63
1	650207,89	2523293,62
Условный номер части кадастрового квартала 29:22:060412		
1	650178,04	2523291,77
2	650179,56	2523283,61
3	650188,53	2523285,4
4	650185,29	2523293,12
1	650178,04	2523291,77
Условный номер части земельного участка :115/чзу1		
1	650181,7	2523272,11
2	650190,35	2523273,72
3	650192,69	2523263,45
4	650193,16	2523263,56
5	650188,53	2523285,4
6	650179,57	2523283,6
1	650181,7	2523272,11
Условный номер части земельного участка :6899/чзу2		
1	650201,75	2523329,32
2	650202,04	2523327,68
3	650239,68	2523335,71
4	650243,7	2523336,48
5	650245,89	2523334,9
6	650256,1	2523336,62
7	650255,68	2523339,03
1	650201,75	2523329,32
Условный номер части земельного участка:12474/чзу1		
1	650178,7	2523329,99
2	650178,96	2523328,73
3	650200,99	2523333,37
4	650201,75	2523329,32
5	650260,92	2523339,98
6	650257,68	2523359,36
7	650246,2	2523357,27
8	650244,95	2523362,85
9	650230,93	2523359,99
10	650229,83	2523364,84
11	650224,29	2523363,72
12	650224,89	2523360,9
13	650226,59	2523353,37
14	650194,32	2523346,48
15	650183,47	2523344,35

Номера характерных точек частей земельных участков	Координаты характерных точек частей земельных участков, м (система координат МСК-29, зона 2)	
	X	Y
1	650178,7	2523329,99
Условный номер части земельного участка :6898/чзу1		
1	650255,68	2523339,03
2	650256,11	2523336,62
3	650261,34	2523337,49
4	650260,92	2523339,97
1	650255,68	2523339,03
Условный номер части земельного участка :14/чзу1		
1	650210,79	2523397,96
2	650216,62	2523399,15
3	650224,28	2523363,73
4	650229,83	2523364,84
5	650219,54	2523409,2
6	650209,01	2523406,95
1	650210,79	2523397,96
Условный номер части земельного участка :7425/чзу1		
1	650219,54	2523409,2
2	650229,83	2523364,84
3	650230,93	2523359,99
4	650244,95	2523362,86
5	650244,38	2523365,42
6	650236,18	2523403,32
7	650242,49	2523404,73
8	650236,21	2523436,35
9	650229,89	2523435,1
10	650228,21	2523446,1
11	650233,17	2523447,15
12	650227,42	2523474,26
13	650223,73	2523473,46
14	650223,1	2523477,46
15	650226,6	2523478,21
16	650222,42	2523497,76
17	650219,38	2523497,11
18	650211,54	2523535,1
19	650203,87	2523571,92
20	650212,22	2523573,99
21	650204,49	2523610,47
22	650196,3	2523608,76
23	650195,15	2523614,68
24	650197,92	2523615,22
25	650191,91	2523645,64
26	650188,88	2523645,04
27	650153,29	2523813,47

Номера характерных точек частей земельных участков	Координаты характерных точек частей земельных участков, м (система координат МСК-29, зона 2)	
	X	Y
28	650141,88	2523864,02
29	650133,79	2523903,69
30	650128,65	2523914,17
31	650129,23	2523924,28
32	650108,65	2523914,61
33	650108,62	2523914,07
34	650121,33	2523883,91
35	650124,85	2523885,44
36	650141,94	2523804,42
37	650143,29	2523798,5
38	650178,89	2523629,77
39	650172,92	2523628,63
40	650187,68	2523563,52
41	650188,29	2523560,47
42	650185,93	2523559,99
43	650190,03	2523540,29
44	650194,83	2523541,4
45	650224,54	2523410,27
1	650219,54	2523409,2
Условный номер части кадастрового квартала 29:22:060413		
1	650207,52	2523414,49
2	650209,01	2523406,96
3	650219,54	2523409,2
4	650224,54	2523410,27
5	650194,83	2523541,4
6	650190,04	2523540,28
7	650191,98	2523530,92
8	650202,21	2523481,47
9	650205,42	2523461,3
10	650206,18	2523457,83
11	650206,82	2523453,66
12	650215,12	2523416,2
1	650207,52	2523414,49
Условный номер части земельного участка :3/чзу1		
1	650207,52	2523414,5
2	650215,12	2523416,2
3	650206,83	2523453,59
4	650211,1	2523425,66
5	650211,87	2523421,99
6	650206,25	2523420,87
1	650207,52	2523414,5
Условный номер части земельного участка :31/чзу1		

Номера характерных точек частей земельных участков	Координаты характерных точек частей земельных участков, м (система координат МСК-29, зона 2)	
	X	Y
1	650184,81	2523565,35
2	650185,93	2523560
3	650188,29	2523560,47
4	650187,68	2523563,52
1	650184,81	2523565,35
Условный номер части кадастрового квартала 29:22:060413		
1	650178,73	2523586,14
2	650183,76	2523566,79
3	650184,47	2523566,97
4	650184,81	2523565,36
5	650187,68	2523563,52
6	650172,92	2523628,63
7	650172,23	2523628,51
8	650178,12	2523600,35
9	650177,7	2523599,71
10	650178,18	2523597,21
11	650180,41	2523586,58
1	650178,73	2523586,14
Условный номер части земельного участка :15/чзу1		
1	650178,12	2523600,35
2	650172,23	2523628,51
3	650171,96	2523628,43
4	650173,39	2523621,64
5	650177,69	2523599,71
1	650178,12	2523600,35
Условный номер части земельного участка :2010/чзу1		
1	650132,67	2523793,27
2	650136,9	2523794,23
3	650171,96	2523628,44
4	650172,23	2523628,51
5	650178,89	2523629,77
6	650143,29	2523798,5
7	650132,02	2523796,17
1	650132,67	2523793,27
Условный номер части кадастрового квартала 29:22:060413		
1	650143,29	2523798,5
2	650141,94	2523804,42
3	650130,71	2523801,95
4	650132,02	2523796,18
1	650143,29	2523798,5
Условный номер части земельного участка :32/чзу1		

Номера характерных точек частей земельных участков	Координаты характерных точек частей земельных участков, м (система координат МСК-29, зона 2)	
	X	Y
1	650132,18	2523816,15
2	650127,7	2523815,22
3	650130,71	2523801,96
4	650141,94	2523804,42
5	650124,85	2523885,44
6	650121,33	2523883,91
7	650117,74	2523882,34
8	650122,32	2523859,82
1	650132,18	2523816,15
Условный номер части земельного участка :23/чзу1		
1	650108,62	2523914,05
2	650108,38	2523910,08
3	650114,71	2523897,18
4	650117,74	2523882,35
5	650121,33	2523883,91
1	650108,62	2523914,05
Условный номер части земельного участка :8677/чзу1		
1	650129,23	2523924,28
2	650130	2523937,59
3	650126,69	2523944,1
4	650111,31	2523977,19
5	650111,05	2523977,7
6	650110,19	2523979,66
7	650109,75	2523979,46
8	650107,92	2523983,55
9	650104,91	2523990,23
10	650100,6	2523988,27
11	650099,92	2523988,93
12	650086,65	2523982,04
13	650086,5	2523981,93
14	650079,82	2523978,82
15	650082,59	2523972,37
16	650086,03	2523973,85
17	650091,61	2523968,54
18	650093,64	2523967,76
19	650103,12	2523947,38
20	650089,61	2523940,76
21	650098,42	2523922,8
22	650109,43	2523928,2
23	650108,65	2523914,61
1	650129,23	2523924,28
Условный номер части земельного участка :16/чзу1		
1	650079,82	2523978,83

Номера характерных точек частей земельных участков	Координаты характерных точек частей земельных участков, м (система координат МСК-29, зона 2)	
	X	Y
2	650086,5	2523981,93
3	650069,19	2524019,18
4	650052,76	2524054,56
5	650042,8	2524077,06
6	650032,82	2524099,55
7	650031,73	2524099,06
8	650042,85	2524072,88
9	650042,56	2524072,76
10	650040,63	2524071,95
11	650044,48	2524062,72
12	650047,94	2524054,42
13	650043,15	2524052,36
14	650051,06	2524033,99
15	650055,66	2524035,97
16	650059,56	2524026,71
17	650062	2524027,8
18	650076,3	2523995,71
19	650073,14	2523994,35
1	650079,82	2523978,83
Условный номер части земельного участка :1271/чзу1		
1	650031,73	2524099,06
2	650032,82	2524099,57
3	650018,54	2524132
4	650015,49	2524138,68
5	650012,44	2524145,36
6	650006,42	2524142,55
7	650014,33	2524124,88
8	650019,73	2524127,29
1	650031,73	2524099,06
Условный номер части земельного участка :3415/чзу1		
1	650183,06	2523294,17
2	650184,72	2523294,49
3	650184,22	2523297,09
1	650183,06	2523294,17
Условный номер части земельного участка :34/чзу1		
1	649967,37	2524258,47
2	649999,95	2524185,14
3	650006,47	2524187,67
4	650004,35	2524192,82
5	649973,15	2524260,9
1	649967,37	2524258,47
Условный номер части кадастрового квартала 29:22:060414		

Номера характерных точек частей земельных участков	Координаты характерных точек частей земельных участков, м (система координат МСК-29, зона 2)	
	X	Y
1	649941,75	2524288,68
2	649953,32	2524264,66
3	649942,48	2524289,02
1	649941,75	2524288,68
Условный номер части кадастрового квартала 29:22:060412		
1	650183,06	2523294,16
2	650182,43	2523292,59
3	650185,29	2523293,12
4	650184,72	2523294,49
1	650183,06	2523294,16
Условный номер части земельного участка :946/чзу1		
1	649905,79	2524336,68
2	649915,02	2524340,53
3	649918,84	2524342,13
4	649911,51	2524358,37
5	649899,04	2524352,87
1	649905,79	2524336,68
Условный номер части земельного участка :65/чзу1		
1	649897,19	2524357,28
2	649898,99	2524352,99
3	649911,4	2524358,54
4	649909,33	2524362,98
1	649897,19	2524357,28
Условный номер части кадастрового квартала 29:22:060414		
1	649898,99	2524352,98
2	649899,03	2524352,88
3	649911,51	2524358,37
4	649909,41	2524363,01
5	649909,34	2524362,98
6	649911,4	2524358,54
1	649898,99	2524352,98
Условный номер части кадастрового квартала 29:22:060411		
1	649938,81	2524356,9
2	649939,46	2524357,52
3	649933,56	2524370,15
4	649932,75	2524369,79
5	649936,2	2524361,92
1	649938,81	2524356,9
Условный номер части земельного участка :843/чзу1		
1	649937,95	2524372,12

Номера характерных точек частей земельных участков	Координаты характерных точек частей земельных участков, м (система координат МСК-29, зона 2)	
	X	Y
2	649933,56	2524370,15
3	649939,47	2524357,53
4	649945,98	2524363,83
1	649937,95	2524372,12
Условный номер части земельного участка :24/чзу1		
1	649930,19	2524376,37
2	649917,08	2524407,3
3	649916,41	2524407,05
4	649932,75	2524369,81
5	649933,55	2524370,17
6	649937,93	2524372,14
7	649932,07	2524378,2
1	649930,19	2524376,37
Условный номер части земельного участка :963/чзу1		
1	649901,65	2524438,84
2	649916,41	2524407,05
3	649917,08	2524407,31
4	649904,08	2524438,01
5	649909,87	2524440,68
6	649908,77	2524443,06
1	649901,65	2524438,84
Условный номер части земельного участка :1177/чзу1		
1	649896,64	2524449,61
2	649901,65	2524438,84
3	649908,76	2524443,07
4	649904,1	2524453,17
1	649896,64	2524449,61
Условный номер части земельного участка :116/чзу1		
1	649883,52	2524486,89
2	649882,81	2524486,6
3	649880,09	2524485,23
4	649896,64	2524449,61
5	649904,1	2524453,18
6	649901,49	2524458,84
7	649900,04	2524458,18
8	649895,38	2524467,96
9	649892,04	2524466,48
1	649883,52	2524486,89
Условный номер части земельного участка :89/чзу1		
1	649864,04	2524523,79
2	649882,81	2524486,6
3	649883,52	2524486,9
4	649879,72	2524496,03

Номера характерных точек частей земельных участков	Координаты характерных точек частей земельных участков, м (система координат МСК-29, зона 2)	
	X	Y
5	649883,81	2524497,71
6	649873,06	2524522,18
7	649870,85	2524527,21
1	649864,04	2524523,79
Условный номер части земельного участка :1180/чзу1		
1	649864,04	2524523,79
2	649870,84	2524527,22
3	649869,04	2524531,34
4	649868,09	2524530,92
5	649868,32	2524537,71
6	649878,16	2524537,36
7	649880,57	2524537,96
8	649890,27	2524540,38
9	649888,2	2524548,68
10	649858,34	2524533,86
1	649864,04	2524523,79
Условный номер части земельного участка :7443/чзу1		
1	650018,54	2524132
2	650032,82	2524099,57
3	650032,84	2524099,56
4	650042,8	2524077,06
5	650052,76	2524054,56
6	650069,19	2524019,18
7	650086,65	2523982,04
8	650099,92	2523988,93
9	650100,6	2523988,27
10	650104,91	2523990,23
11	650098,12	2524005,33
12	650094,62	2524003,75
13	650076,37	2524044,67
14	650060,57	2524081,51
15	650038,16	2524135,07
16	650037,73	2524136,08
17	650039,07	2524137
18	650040,27	2524137,81
19	650037,88	2524142,99
20	650039,9	2524143,93
21	650037,61	2524148,05
22	650032,75	2524156,78
23	650032,14	2524161,26
24	650018,8	2524191,95
25	649980,81	2524277,45
26	649979,33	2524279,83

Номера характерных точек частей земельных участков	Координаты характерных точек частей земельных участков, м (система координат МСК-29, зона 2)	
	X	Y
27	649973,99	2524281,89
28	649968,43	2524293,47
29	649955,74	2524321,34
30	649955,31	2524322,26
31	649940,69	2524351,21
32	649938,5	2524356,58
33	649938,81	2524356,89
34	649936,2	2524361,92
35	649916,41	2524407,05
36	649901,65	2524438,84
37	649896,64	2524449,61
38	649880,09	2524485,23
39	649882,81	2524486,6
40	649864,04	2524523,79
41	649858,33	2524533,86
42	649848,84	2524550,61
43	649848,65	2524550,47
44	649848,65	2524549,93
45	649847,74	2524520,9
46	649847,91	2524520,5
47	649845,34	2524519,39
48	649851,39	2524505,41
49	649843,64	2524501,63
50	649848,67	2524491,01
51	649850,09	2524488,07
52	649851,51	2524485,13
53	649852,26	2524483,59
54	649860,14	2524487,42
55	649867,01	2524471,54
56	649863,48	2524470,34
57	649874,8	2524437,02
58	649881,52	2524439,99
59	649913,34	2524364,87
60	649909,41	2524363,02
61	649911,52	2524358,38
62	649918,85	2524342,13
63	649922,22	2524343,53
64	649937,32	2524313,52
65	649937,58	2524312,96
66	649942,49	2524302,18
67	649947,4	2524291,4
68	649942,49	2524289,03
69	649953,35	2524264,61

Номера характерных точек частей земельных участков	Координаты характерных точек частей земельных участков, м (система координат МСК-29, зона 2)	
	X	Y
70	649956,71	2524257,62
71	649965,8	2524262
72	649967,37	2524258,48
73	649973,15	2524260,9
74	649988,75	2524226,86
75	650004,35	2524192,82
76	650004,88	2524191,53
77	650005,41	2524190,24
78	650005,94	2524188,96
79	650006,47	2524187,67
80	649999,95	2524185,13
81	650000,49	2524183,91
82	650010,57	2524160,71
83	650007,89	2524153,5
84	650011,58	2524145,58
85	650006,16	2524143,13
86	650006,42	2524142,56
87	650012,44	2524145,36
88	650015,49	2524138,68
1	650018,54	2524132
Условный номер части кадастрового квартала 29:22:060409		
1	649846,44	2524494,94
2	649846,75	2524495,05
3	649844,17	2524500,5
4	649843,83	2524500,32
1	649846,44	2524494,94
Условный номер части земельного участка :12462/чзу1		
1	649852,02	2524483,47
2	649852,26	2524483,59
3	649846,75	2524495,05
4	649846,45	2524494,93
1	649852,02	2524483,47
Условный номер части кадастрового квартала 29:22:060409; 29:22:060411		
1	649939,47	2524755,37
2	649929,01	2524769,36
3	649927,46	2524771,43
4	649927,15	2524771,23
5	649928,08	2524769,98
6	649925,59	2524768,24
7	649924,6	2524769,6
8	649911,34	2524761,14

Номера характерных точек частей земельных участков	Координаты характерных точек частей земельных участков, м (система координат МСК-29, зона 2)	
	X	Y
9	649902,86	2524761,69
10	649903,66	2524776,91
11	649837,99	2524864,62
12	649782,48	2524938,76
13	649711,06	2525034,15
14	649666,72	2525093,37
15	649679,48	2525102,72
16	649668,65	2525117,2
17	649667,5	2525118,73
18	649654,75	2525109,4
19	649592,57	2525192,43
20	649603,49	2525200,63
21	649600,17	2525204,88
22	649462,27	2525386,7
23	649466,73	2525363,58
24	649468,11	2525364,74
25	649470,07	2525362,5
26	649468,14	2525360,8
27	649467,02	2525362,09
28	649468,03	2525356,88
29	649468,59	2525356,15
30	649468,22	2525355,86
31	649469,72	2525348,09
32	649486,92	2525325,86
33	649484	2525323,63
34	649492,7	2525311,98
35	649498,68	2525303,97
36	649501,95	2525306,41
37	649522,6	2525279,69
38	649524,74	2525281,32
39	649526,27	2525279,27
40	649524,17	2525277,66
41	649532,42	2525266,99
42	649534,48	2525268,56
43	649536,01	2525266,51
44	649533,99	2525264,95
45	649541,57	2525255,15
46	649543,68	2525256,58
47	649546,2	2525252,89
48	649544,31	2525251,6
49	649551,86	2525241,83
50	649553,32	2525242,94
51	649554,85	2525240,89

Номера характерных точек частей земельных участков	Координаты характерных точек частей земельных участков, м (система координат МСК-29, зона 2)	
	X	Y
52	649553,43	2525239,8
53	649565,48	2525224,21
54	649566,63	2525224,98
55	649567,43	2525223,8
56	649566,36	2525223,07
57	649574,76	2525212,2
58	649575,62	2525212,86
59	649577,68	2525210,21
60	649576,82	2525209,54
61	649578,73	2525207,05
62	649573,43	2525203,07
63	649574,93	2525201,11
64	649572,25	2525199,05
65	649570,74	2525201,02
66	649564,59	2525196,44
67	649567,21	2525192,95
68	649568,65	2525193,96
69	649570,59	2525191,21
70	649569,24	2525190,24
71	649576,89	2525180,03
72	649578,33	2525181,04
73	649580,28	2525178,29
74	649578,91	2525177,32
75	649585,33	2525168,75
76	649586,78	2525169,77
77	649588,72	2525167,02
78	649587,35	2525166,05
79	649593,77	2525157,48
80	649595,18	2525158,53
81	649596,03	2525157,39
82	649594,63	2525156,34
83	649602,29	2525146,11
84	649603,86	2525147,27
85	649605,44	2525145,2
86	649603,84	2525144,03
87	649609,62	2525136,31
88	649611,18	2525137,46
89	649612,76	2525135,38
90	649611,18	2525134,23
91	649617,76	2525125,43
92	649619,29	2525126,57
93	649620,87	2525124,5
94	649619,32	2525123,36

Номера характерных точек частей земельных участков	Координаты характерных точек частей земельных участков, м (система координат МСК-29, зона 2)	
	X	Y
95	649627,54	2525112,37
96	649629,04	2525113,49
97	649630,62	2525111,42
98	649629,09	2525110,3
99	649637,07	2525099,65
100	649638,55	2525100,74
101	649640,13	2525098,66
102	649638,63	2525097,56
103	649638,68	2525097,49
104	649635,78	2525095,3
105	649647,81	2525079,32
106	649649,65	2525080,71
107	649648,79	2525081,87
108	649651,34	2525083,79
109	649652,48	2525082,27
110	649650,93	2525081,1
111	649660,47	2525068,35
112	649662,03	2525069,52
113	649663,17	2525068
114	649661,61	2525066,83
115	649671,41	2525053,75
116	649672,97	2525054,92
117	649674,11	2525053,39
118	649672,55	2525052,22
119	649674,05	2525050,22
120	649675,54	2525051,32
121	649677,13	2525049,25
122	649675,61	2525048,14
123	649681,21	2525040,66
124	649682,69	2525041,76
125	649684,28	2525039,69
126	649682,77	2525038,58
127	649691,2	2525027,32
128	649692,67	2525028,42
129	649694,26	2525026,34
130	649692,75	2525025,24
131	649695,01	2525022,22
132	649699,52	2525016,2
133	649701	2525017,29
134	649702,58	2525015,22
135	649701,08	2525014,12
136	649709,33	2525003,1
137	649710,81	2525004,19

Номера характерных точек частей земельных участков	Координаты характерных точек частей земельных участков, м (система координат МСК-29, зона 2)	
	X	Y
138	649712,39	2525002,12
139	649710,89	2525001,02
140	649718,82	2524990,43
141	649720,28	2524991,52
142	649721,86	2524989,45
143	649720,37	2524988,35
144	649728,06	2524978,09
145	649729,52	2524979,17
146	649731,1	2524977,1
147	649729,62	2524976,01
148	649736,15	2524967,28
149	649737,6	2524968,36
150	649739,18	2524966,29
151	649737,71	2524965,21
152	649746,38	2524953,61
153	649747,83	2524954,69
154	649749,41	2524952,62
155	649747,94	2524951,54
156	649756,09	2524940,65
157	649757,53	2524941,72
158	649759,11	2524939,65
159	649757,65	2524938,57
160	649765,8	2524927,68
161	649767,25	2524928,74
162	649768,83	2524926,67
163	649767,36	2524925,6
164	649769,21	2524923,12
165	649770,72	2524924,25
166	649771,86	2524922,73
167	649770,35	2524921,6
168	649778,72	2524910,42
169	649780,23	2524911,55
170	649781,37	2524910,02
171	649779,87	2524908,89
172	649786,23	2524900,39
173	649787,73	2524901,51
174	649788,88	2524899,99
175	649787,37	2524898,86
176	649795,9	2524887,48
177	649797,4	2524888,6
178	649798,54	2524887,08
179	649797,04	2524885,95
180	649798,87	2524883,51

Номера характерных точек частей земельных участков	Координаты характерных точек частей земельных участков, м (система координат МСК-29, зона 2)	
	X	Y
181	649800,3	2524884,57
182	649801,88	2524882,5
183	649800,42	2524881,43
184	649806,27	2524873,62
185	649807,7	2524874,68
186	649809,28	2524872,61
187	649807,83	2524871,54
188	649816,06	2524860,55
189	649817,48	2524861,6
190	649819,06	2524859,53
191	649817,62	2524858,47
192	649821,92	2524852,71
193	649825,01	2524848,59
194	649826,53	2524849,72
195	649829,1	2524846,29
196	649827,59	2524845,14
197	649834,83	2524835,48
198	649836,24	2524836,53
199	649837,82	2524834,46
200	649836,38	2524833,4
201	649844,87	2524822,06
202	649846,28	2524823,11
203	649847,86	2524821,03
204	649846,43	2524819,98
205	649854,42	2524809,31
206	649855,82	2524810,35
207	649857,4	2524808,28
208	649855,98	2524807,23
209	649857,71	2524804,92
210	649859,17	2524806,02
211	649860,31	2524804,49
212	649858,85	2524803,39
213	649867,1	2524792,38
214	649868,56	2524793,48
215	649869,7	2524791,95
216	649868,24	2524790,85
217	649869,68	2524788,93
218	649870,85	2524789,79
219	649872,43	2524787,71
220	649871,25	2524786,84
221	649880,16	2524774,93
222	649881,43	2524775,87
223	649883,01	2524773,8

Номера характерных точек частей земельных участков	Координаты характерных точек частей земельных участков, м (система координат МСК-29, зона 2)	
	X	Y
224	649881,72	2524772,85
225	649883,31	2524770,72
226	649882,96	2524764,03
227	649881,49	2524764,1
228	649883,42	2524761,52
229	649878,93	2524757,83
230	649878,24	2524744,24
231	649881,92	2524744,05
232	649879,87	2524704,97
233	649878,41	2524693,75
234	649884,11	2524693,69
235	649890,26	2524685,47
236	649894,53	2524668,1
237	649885,49	2524658,29
238	649872,36	2524647,33
239	649871,16	2524638,16
240	649847,73	2524621,32
241	649848,65	2524550,48
242	649848,84	2524550,61
243	649858,33	2524533,87
244	649888,2	2524548,69
245	649885,44	2524559,78
246	649876,06	2524557,45
247	649868,55	2524557,71
248	649867,86	2524611,16
249	649889,87	2524626,98
250	649897,84	2524688,11
251	649891,98	2524697,4
252	649899,74	2524702,72
253	649899,8	2524703,14
254	649901,82	2524741,72
255	649916,57	2524740,76
256	649920,18	2524743,54
257	649920,43	2524743,22
1	649939,47	2524755,37
258	649936,71	2524757,99
259	649934,22	2524756,25
260	649932,7	2524758,34
261	649935,15	2524760,09
258	649936,71	2524757,99
262	649900,28	2524764,24

Номера характерных точек частей земельных участков	Координаты характерных точек частей земельных участков, м (система координат МСК-29, зона 2)	
	X	Y
263	649896,35	2524761,4
264	649894,64	2524763,74
265	649898,58	2524766,59
262	649900,28	2524764,24
266	649891,28	2524763
267	649888,81	2524761,21
268	649887,27	2524763,26
269	649889,69	2524765,07
266	649891,28	2524763
270	649649,46	2525086,19
271	649647	2525084,39
272	649645,46	2525086,45
273	649647,88	2525088,26
270	649649,46	2525086,19
274	649516,65	2525292,45
275	649514,3	2525290,65
276	649512,73	2525292,67
277	649515,13	2525294,5
274	649516,65	2525292,45
278	649512,93	2525296,89
279	649510,96	2525295,28
280	649510,05	2525296,38
281	649512,02	2525298
278	649512,93	2525296,89
282	649503,32	2525309,68
283	649501,26	2525308,17
284	649500,4	2525309,33
285	649502,46	2525310,83
282	649503,32	2525309,68
286	649500,7	2525313,33
287	649498,29	2525311,5
288	649496,77	2525313,54
289	649499,12	2525315,36
286	649500,7	2525313,33
290	649492,51	2525324,05
291	649490,11	2525322,22

Номера характерных точек частей земельных участков	Координаты характерных точек частей земельных участков, м (система координат МСК-29, зона 2)	
	X	Y
292	649488,58	2525324,26
293	649490,93	2525326,08
290	649492,51	2525324,05
294	649485,79	2525332,78
295	649483,39	2525330,94
296	649481,87	2525332,98
297	649484,22	2525334,81
294	649485,79	2525332,78
298	649479,33	2525341,61
299	649476,92	2525339,78
300	649475,4	2525341,82
301	649477,75	2525343,64
298	649479,33	2525341,61
Условный номер части земельного участка :7385/чзу1		
1	649936,71	2524757,99
2	649935,15	2524760,09
3	649932,7	2524758,34
4	649934,22	2524756,25
1	649936,71	2524757,99
Условный номер части земельного участка :7385/чзу2		
1	649900,28	2524764,24
2	649898,58	2524766,59
3	649894,64	2524763,74
4	649896,35	2524761,4
1	649900,28	2524764,24
Условный номер части земельного участка :7385/чзу3		
1	649891,28	2524763
2	649889,69	2524765,07
3	649887,27	2524763,26
4	649888,81	2524761,21
1	649891,28	2524763
Условный номер части земельного участка :7385/чзу4		
1	649649,46	2525086,19
2	649647,88	2525088,26
3	649645,46	2525086,45
4	649647	2525084,39
1	649649,46	2525086,19
Условный номер части земельного участка :7385/чзу5		
1	649514,3	2525290,65
2	649516,65	2525292,45
3	649515,13	2525294,5

Номера характерных точек частей земельных участков	Координаты характерных точек частей земельных участков, м (система координат МСК-29, зона 2)	
	X	Y
4	649512,73	2525292,67
1	649514,3	2525290,65
Условный номер части земельного участка :7385/чзу6		
1	649512,93	2525296,89
2	649512,02	2525298
3	649510,05	2525296,38
4	649510,96	2525295,28
1	649512,93	2525296,89
Условный номер части земельного участка :7385/чзу7		
1	649503,32	2525309,68
2	649502,46	2525310,83
3	649500,4	2525309,33
4	649501,26	2525308,17
1	649503,32	2525309,68
Условный номер части земельного участка :7385/чзу8		
1	649500,7	2525313,33
2	649499,12	2525315,36
3	649496,77	2525313,54
4	649498,29	2525311,5
1	649500,7	2525313,33
Условный номер части земельного участка :7385/чзу9		
1	649492,51	2525324,05
2	649490,93	2525326,08
3	649488,58	2525324,26
4	649490,11	2525322,22
5	649492,51	2525324,05
Условный номер части земельного участка :7385/чзу10		
1	649485,79	2525332,78
2	649484,22	2525334,81
3	649481,87	2525332,98
4	649483,39	2525330,94
1	649485,79	2525332,78
Условный номер части земельного участка :7385/чзу11		
1	649479,33	2525341,61
2	649477,75	2525343,64
3	649475,4	2525341,82
4	649476,92	2525339,78
1	649479,33	2525341,61
Условный номер части земельного участка :7385/чзу12		
1	649924,61	2524769,6
2	649925,59	2524768,24
3	649928,08	2524769,98
4	649927,14	2524771,22

Номера характерных точек частей земельных участков	Координаты характерных точек частей земельных участков, м (система координат МСК-29, зона 2)	
	X	Y
1	649924,61	2524769,6
Условный номер части земельного участка :128/чзу1		
1	649881,48	2524764,1
2	649879,24	2524764,21
3	649878,93	2524757,84
4	649883,42	2524761,52
1	649881,48	2524764,1
Условный номер части земельного участка :7385/чзу13		
1	649881,72	2524772,86
2	649883,01	2524773,8
3	649881,43	2524775,87
4	649880,17	2524774,92
1	649881,72	2524772,86
Условный номер части земельного участка :7385/чзу14		
1	649872,43	2524787,71
2	649870,85	2524789,79
3	649869,69	2524788,92
4	649871,24	2524786,85
1	649872,43	2524787,71
Условный номер части земельного участка :7385/чзу15		
1	649869,7	2524791,95
2	649868,56	2524793,48
3	649867,1	2524792,37
4	649868,23	2524790,87
1	649869,7	2524791,95
Условный номер части земельного участка :7385/чзу16		
1	649857,72	2524804,91
2	649858,84	2524803,41
3	649860,31	2524804,49
4	649859,17	2524806,02
1	649857,72	2524804,91
Условный номер части земельного участка :7385/чзу17		
1	649857,4	2524808,28
2	649855,82	2524810,35
3	649854,43	2524809,3
4	649855,97	2524807,24
1	649857,4	2524808,28
Условный номер части земельного участка :7385/чзу18		
1	649844,88	2524822,05
2	649846,43	2524819,99
3	649847,86	2524821,03
4	649846,28	2524823,11
1	649844,88	2524822,05

Номера характерных точек частей земельных участков	Координаты характерных точек частей земельных участков, м (система координат МСК-29, зона 2)	
	X	Y
Условный номер части земельного участка :7385/чзу19		
1	649837,82	2524834,46
2	649836,24	2524836,53
3	649834,83	2524835,47
4	649836,38	2524833,41
1	649837,82	2524834,46
Условный номер части земельного участка :7385/чзу20		
1	649829,1	2524846,29
2	649826,53	2524849,72
3	649825,02	2524848,58
4	649827,58	2524845,16
1	649829,1	2524846,29
Условный номер части земельного участка :7385/чзу21		
1	649819,06	2524859,53
2	649817,48	2524861,6
3	649816,06	2524860,54
4	649817,61	2524858,47
5	649819,06	2524859,53
1	649819,06	2524859,53
Условный номер части земельного участка :7385/чзу22		
1	649806,28	2524873,61
2	649807,82	2524871,55
3	649809,28	2524872,61
4	649807,7	2524874,68
1	649806,28	2524873,61
Условный номер части земельного участка :7385/чзу23		
1	649798,87	2524883,5
2	649800,42	2524881,44
3	649801,88	2524882,5
4	649800,3	2524884,57
1	649798,87	2524883,5
Условный номер части земельного участка :7385/чзу24		
1	649795,9	2524887,47
2	649797,04	2524885,96
3	649798,54	2524887,08
4	649797,4	2524888,6
1	649795,9	2524887,47
Условный номер части земельного участка :7385/чзу25		
1	649788,88	2524899,99
2	649787,73	2524901,51
3	649786,24	2524900,38
4	649787,37	2524898,87
1	649788,88	2524899,99

Номера характерных точек частей земельных участков	Координаты характерных точек частей земельных участков, м (система координат МСК-29, зона 2)	
	X	Y
Условный номер части земельного участка :7385/чзу26		
1	649778,73	2524910,41
2	649779,86	2524908,9
3	649781,37	2524910,02
4	649780,23	2524911,55
1	649778,73	2524910,41
Условный номер части земельного участка :7385/чзу27		
1	649769,22	2524923,11
2	649770,34	2524921,61
3	649771,86	2524922,73
4	649770,72	2524924,25
1	649769,22	2524923,11
Условный номер части земельного участка :7385/чзу28		
1	649768,83	2524926,67
2	649767,25	2524928,74
3	649765,81	2524927,66
4	649766,43	2524926,83
5	649767,36	2524925,61
1	649768,83	2524926,67
Условный номер части земельного участка :7385/чзу29		
1	649759,11	2524939,65
2	649757,53	2524941,72
3	649756,1	2524940,65
4	649757,64	2524938,58
1	649759,11	2524939,65
Условный номер части земельного участка :7385/чзу30		
1	649749,41	2524952,62
2	649747,83	2524954,69
3	649746,39	2524953,61
4	649747,93	2524951,55
1	649749,41	2524952,62
Условный номер части земельного участка :7385/чзу31		
1	649737,6	2524968,36
2	649736,16	2524967,27
3	649737,7	2524965,21
4	649739,18	2524966,29
1	649737,6	2524968,36
Условный номер части земельного участка :7385/чзу32		
1	649728,06	2524978,08
2	649729,61	2524976,01
3	649731,1	2524977,1
4	649729,52	2524979,17
1	649728,06	2524978,08

Номера характерных точек частей земельных участков	Координаты характерных точек частей земельных участков, м (система координат МСК-29, зона 2)	
	X	Y
Условный номер части земельного участка :7385/чзу33		
1	649721,86	2524989,45
2	649720,28	2524991,52
3	649718,82	2524990,42
4	649720,37	2524988,36
1	649721,86	2524989,45
Условный номер части земельного участка :7385/чзу34		
1	649712,39	2525002,12
2	649710,81	2525004,19
3	649709,34	2525003,09
4	649710,89	2525001,03
1	649712,39	2525002,12
Условный номер части земельного участка :7385/чзу35		
1	649702,58	2525015,22
2	649701	2525017,29
3	649699,53	2525016,19
4	649701,08	2525014,13
1	649702,58	2525015,22
Условный номер части земельного участка :7385/чзу36		
1	649691,2	2525027,31
2	649692,75	2525025,25
3	649694,26	2525026,34
4	649692,67	2525028,42
1	649691,2	2525027,31
Условный номер части земельного участка :7385/чзу37		
1	649681,22	2525040,65
2	649682,76	2525038,58
3	649684,28	2525039,69
4	649682,69	2525041,76
1	649681,22	2525040,65
Условный номер части земельного участка :7385/чзу38		
1	649677,13	2525049,25
2	649675,54	2525051,32
3	649674,06	2525050,21
4	649675,61	2525048,15
1	649677,13	2525049,25
Условный номер части земельного участка :7385/чзу39		
1	649674,11	2525053,39
2	649672,97	2525054,92
3	649671,41	2525053,74
4	649672,55	2525052,23
1	649674,11	2525053,39
Условный номер части земельного участка :7385/чзу40		
1	649663,17	2525068

Номера характерных точек частей земельных участков	Координаты характерных точек частей земельных участков, м (система координат МСК-29, зона 2)	
	X	Y
2	649662,03	2525069,52
3	649660,48	2525068,35
4	649661,61	2525066,83
1	649663,17	2525068
Условный номер части земельного участка :7385/чзу41		
1	649652,48	2525082,27
2	649651,34	2525083,79
3	649648,79	2525081,87
4	649649,65	2525080,72
5	649650,65	2525081,46
6	649650,92	2525081,11
1	649652,48	2525082,27
Условный номер части земельного участка :7385/чзу42		
1	649637,08	2525099,64
2	649638,63	2525097,57
3	649640,13	2525098,66
4	649638,55	2525100,74
1	649637,08	2525099,64
Условный номер части земельного участка :7385/чзу43		
1	649630,62	2525111,42
2	649629,04	2525113,49
3	649627,55	2525112,36
4	649629,09	2525110,31
1	649630,62	2525111,42
Условный номер части земельного участка :7385/чзу44		
1	649620,87	2525124,5
2	649619,29	2525126,57
3	649617,77	2525125,43
4	649619,32	2525123,37
1	649620,87	2525124,5
Условный номер части земельного участка :7385/чзу45		
1	649612,76	2525135,38
2	649611,18	2525137,46
3	649609,63	2525136,3
4	649611,18	2525134,24
1	649612,76	2525135,38
Условный номер части земельного участка :7385/чзу46		
1	649605,44	2525145,2
2	649603,86	2525147,27
3	649602,29	2525146,1
4	649603,83	2525144,04
1	649605,44	2525145,2
Условный номер части земельного участка :7385/чзу47		
1	649596,03	2525157,39
2	649595,18	2525158,53

Номера характерных точек частей земельных участков	Координаты характерных точек частей земельных участков, м (система координат МСК-29, зона 2)	
	X	Y
3	649593,77	2525157,47
4	649594,62	2525156,34
1	649596,03	2525157,39
Условный номер части земельного участка :7385/чзу48		
1	649588,72	2525167,02
2	649586,78	2525169,77
3	649585,34	2525168,74
4	649587,35	2525166,06
1	649588,72	2525167,02
Условный номер части земельного участка :7385/чзу49		
1	649580,28	2525178,29
2	649578,33	2525181,04
3	649576,89	2525180,02
4	649578,91	2525177,33
1	649580,28	2525178,29
Условный номер части земельного участка :7385/чзу50		
1	649570,59	2525191,21
2	649568,65	2525193,96
3	649567,22	2525192,94
4	649569,23	2525190,25
1	649570,59	2525191,21
Условный номер части земельного участка :7385/чзу51		
1	649573,42	2525203,06
2	649572,64	2525202,48
3	649570,74	2525201,02
4	649572,25	2525199,05
5	649574,93	2525201,11
1	649573,42	2525203,06
Условный номер части земельного участка :7385/чзу52		
1	649577,68	2525210,21
2	649575,62	2525212,86
3	649574,76	2525212,19
4	649576,81	2525209,55
1	649577,68	2525210,21
Условный номер части земельного участка :7385/чзу53		
1	649567,43	2525223,8
2	649566,63	2525224,98
3	649565,48	2525224,2
4	649566,36	2525223,08
1	649567,43	2525223,8
Условный номер части земельного участка :7385/чзу54		
1	649554,85	2525240,89
2	649553,32	2525242,94
3	649551,87	2525241,82
4	649553,43	2525239,81
1	649554,85	2525240,89

Номера характерных точек частей земельных участков	Координаты характерных точек частей земельных участков, м (система координат МСК-29, зона 2)	
	X	Y
Условный номер части земельного участка :7385/чзу55		
1	649546,2	2525252,89
2	649543,68	2525256,58
3	649541,57	2525255,14
4	649544,31	2525251,61
1	649546,2	2525252,89
Условный номер части земельного участка :7385/чзу56		
1	649536,01	2525266,51
2	649534,48	2525268,56
3	649532,42	2525266,98
4	649533,99	2525264,96
1	649536,01	2525266,51
Условный номер части земельного участка :7385/чзу57		
1	649526,27	2525279,27
2	649524,74	2525281,32
3	649522,61	2525279,69
4	649524,17	2525277,67
1	649526,27	2525279,27
Условный номер части земельного участка :7385/чзу58		
1	649468,11	2525364,74
2	649466,74	2525363,57
3	649467,02	2525362,1
4	649468,14	2525360,8
5	649470,07	2525362,5
1	649468,11	2525364,74
Условный номер части земельного участка :802/чзу1		
1	649675,83	2525122,52
2	649668,65	2525117,2
3	649679,49	2525102,73
4	649686,55	2525107,9
1	649675,83	2525122,52
Условный номер части земельного участка :975/чзу1		
1	649675,82	2525122,53
2	649674,73	2525124,03
3	649667,51	2525118,73
4	649668,65	2525117,2
1	649675,82	2525122,53
Условный номер части земельного участка :972/чзу1		
1	649603,64	2525207,52
2	649600,17	2525204,88
3	649603,49	2525200,63
4	649606,96	2525203,23
1	649603,64	2525207,52
Условный номер части земельного участка :1072/чзу1		
1	649603,63	2525207,53

Номера характерных точек частей земельных участков	Координаты характерных точек частей земельных участков, м (система координат МСК-29, зона 2)	
	X	Y
2	649578,58	2525239,94
3	649575,4	2525237,55
4	649600,17	2525204,88
1	649603,63	2525207,53
Условный номер части земельного участка :1073/чзу1		
1	649578,58	2525239,95
2	649553,49	2525272,41
3	649550,6	2525270,25
4	649575,4	2525237,55
1	649578,58	2525239,95
Условный номер части земельного участка :1075/чзу1		
1	649553,49	2525272,42
2	649528,43	2525304,84
3	649525,84	2525302,9
4	649550,6	2525270,25
1	649553,49	2525272,42
Условный номер части земельного участка :1086/чзу1		
1	649528,42	2525304,85
2	649503,21	2525337,48
3	649500,92	2525335,75
4	649525,84	2525302,9
1	649528,42	2525304,85
Условный номер части кадастрового квартала 29:22:060409		
1	649495,27	2525365,16
2	649492,2	2525369,05
3	649491,9	2525368,8
4	649495,12	2525365,03
1	649495,27	2525365,16
Условный номер части земельного участка :95/чзу1		
1	649503,2	2525337,49
2	649500,54	2525340,94
3	649504,64	2525344,03
4	649499,36	2525351,03
5	649503,72	2525354,47
6	649495,27	2525365,15
7	649495,12	2525365,03
8	649491,9	2525368,8
9	649492,19	2525369,06
10	649491,32	2525370,17
11	649486,55	2525366,4
12	649482,96	2525385,04
13	649526,16	2525421,94
14	649527,78	2525430,38
15	649524,77	2525434,35
16	649520,69	2525439,6

Номера характерных точек частей земельных участков	Координаты характерных точек частей земельных участков, м (система координат МСК-29, зона 2)	
	X	Y
17	649516,42	2525435,97
18	649461,77	2525389,29
19	649462,27	2525386,72
20	649500,92	2525335,75
1	649503,2	2525337,49
Условный номер части земельного участка :779/чзу1		
1	649461,77	2525389,31
2	649516,42	2525435,97
3	649466,94	2525496,79
4	649458,86	2525488,21
5	649477,79	2525462,21
6	649492,76	2525442,96
7	649503,63	2525429
8	649461,11	2525392,68
1	649461,77	2525389,31
Условный номер части земельного участка 29:22:060406;29:22:060409		
1	649458,85	2525488,21
2	649466,94	2525496,79
3	649472,8	2525503,01
4	649472,37	2525503,61
5	649458,84	2525516,54
6	649454,8	2525512,34
7	649452,4	2525515,53
8	649436,43	2525503,49
9	649447,09	2525489,34
10	649457,55	2525489,99
11	649458,85	2525488,21
Условный номер части земельного участка :116/чзу1		
1	649466,94	2525496,79
2	649516,42	2525435,97
3	649520,68	2525439,61
4	649508,55	2525455,25
5	649498,98	2525467,54
6	649503,94	2525472,49
7	649491,64	2525488,49
8	649486,85	2525483,69
9	649472,81	2525503
1	649466,94	2525496,79
Условный номер части земельного участка :941/чзу1		
1	649927,47	2524771,43
2	649929,01	2524769,36
3	649997,76	2524816,31
4	649987,77	2524809,94
1	649927,47	2524771,43
Условный номер части земельного участка :942/чзу1		

Номера характерных точек частей земельных участков	Координаты характерных точек частей земельных участков, м (система координат МСК-29, зона 2)	
	X	Y
1	649929,01	2524769,36
2	649939,48	2524755,38
3	649998,55	2524793,1
4	650084,19	2524847,72
5	650072,9	2524864,22
6	649997,76	2524816,31
1	649929,01	2524769,36
Условный номер части кадастрового квартала 29:22:060409		
1	650072,91	2524864,23
2	650084,2	2524847,72
3	650097,75	2524856,36
4	650101,04	2524858,45
5	650094,57	2524868,05
6	650089,86	2524875,03
7	650087,06	2524873,26
1	650072,91	2524864,23
Условный номер части земельного участка :956/чзу1		
1	650094,57	2524868,05
2	650101,05	2524858,45
3	650167,09	2524900,25
4	650253,88	2524957,56
5	650255,63	2524958,85
6	650259,68	2524976,55
1	650094,57	2524868,05
Условный номер части кадастрового квартала 29:22:060409		
1	650259,68	2524976,55
2	650264,71	2524998,58
3	650255,77	2524992,47
4	650253,51	2524982,19
5	650248,4	2524978,46
6	650156,23	2524917,05
7	650089,87	2524875,03
8	650094,57	2524868,05
1	650259,68	2524976,55
Условный номер части земельного участка :1066/чзу1		
1	650260,54	2525014,2
2	650255,77	2524992,48
3	650264,71	2524998,58
4	650267,44	2525010,55
1	650260,54	2525014,2
Условный номер части земельного участка :1067/чзу1		
1	650260,54	2525014,21
2	650267,44	2525010,55
3	650274,91	2525043,21

Номера характерных точек частей земельных участков	Координаты характерных точек частей земельных участков, м (система координат МСК-29, зона 2)	
	X	Y
4	650290,82	2525054,65
5	650288,96	2525058,75
6	650267,07	2525044
1	650260,54	2525014,21
Условный номер части кадастрового квартала 29:22:060409		
1	650271,41	2524970,45
2	650284,89	2525031,89
3	650297,32	2525040,27
4	650290,82	2525054,65
5	650274,91	2525043,21
6	650267,44	2525010,55
7	650264,71	2524998,58
8	650259,68	2524976,55
9	650255,64	2524958,86
1	650271,41	2524970,45
Условный номер части земельного участка :12906/чзу1		
1	650288,97	2525058,75
2	650290,82	2525054,65
3	650297,33	2525040,28
4	650308,61	2525047,87
5	650356,86	2525080,4
6	650349,6	2525096,42
7	650348,49	2525098,86
8	650297,43	2525064,46
1	650288,97	2525058,75
Условный номер части земельного участка :103/чзу1		
1	650409,48	2525100,04
2	650487,09	2525155,59
3	650481,58	2525167,76
4	650471,67	2525163,26
5	650468,66	2525161,9
6	650446,06	2525145,73
7	650408,3	2525118,71
8	650398,81	2525132,78
9	650348,88	2525099,13
10	650348,5	2525098,87
11	650349,6	2525096,42
12	650392,04	2525126,69
1	650409,48	2525100,04
Условный номер части земельного участка :4563/чзу1		
1	650487,09	2525155,58
2	650409,48	2525100,04
3	650411,74	2525096,59
4	650457,71	2525129,48
5	650472,26	2525139,88

Номера характерных точек частей земельных участков	Координаты характерных точек частей земельных участков, м (система координат МСК-29, зона 2)	
	X	Y
6	650473,09	2525138,05
7	650491,31	2525146,3
1	650487,09	2525155,58
Условный номер части земельного участка :4627/чзу1		
1	650409,48	2525100,04
2	650400,91	2525093,9
3	650403,21	2525090,48
4	650411,73	2525096,58
1	650409,48	2525100,04
Условный номер части кадастрового квартала 29:22:060401		
1	650400,91	2525093,91
2	650409,48	2525100,04
3	650392,04	2525126,69
4	650349,6	2525096,42
5	650356,87	2525080,41
6	650360,05	2525082,55
7	650393,41	2525105,02
1	650400,91	2525093,91
Условный номер части земельного участка :31/чзу1		
1	649920,18	2524743,54
2	649916,58	2524740,75
3	649920,43	2524743,21
1	649920,18	2524743,54
Условный номер части земельного участка :13/чзу1		
1	649891,98	2524697,4
2	649897,84	2524688,12
3	649899,74	2524702,71
1	649891,98	2524697,4
Условный номер части земельного участка :12/чзу1		
1	649878,41	2524693,74
2	649872,36	2524647,34
3	649885,49	2524658,29
4	649894,53	2524668,1
5	649890,26	2524685,47
6	649884,11	2524693,69
1	649878,41	2524693,74
Условный номер части кадастрового квартала 29:22:060406		
1	650222,55	2523073,33
2	650225,53	2523060,16
3	650226,92	2523060,32
4	650226,93	2523060,32
5	650224,16	2523073,69
1	650222,55	2523073,33
Условный номер части земельного участка : 2/чзу1		

Номера характерных точек частей земельных участков	Координаты характерных точек частей земельных участков, м (система координат МСК-29, зона 2)	
	X	Y
1	650227,78	2523054,01
2	650226,92	2523060,32
3	650225,53	2523060,15
4	650226,95	2523053,82
1	650227,78	2523054,01
Условный номер части кадастрового квартала 29:22:060414		
1	650032,84	2524099,56
2	650032,83	2524099,55
3	650052,76	2524054,56
4	650086,5	2523981,93
5	650086,51	2523981,93
6	650086,65	2523982,04
7	650052,8	2524054,61
1	650032,84	2524099,56
Условный номер части земельного участка : 985/чзу1		
1	649843,27	2524501,45
2	649843,82	2524500,33
3	649844,17	2524500,5
4	649843,63	2524501,62
1	649843,27	2524501,45

2.3 Сведения о границах территории, применительно к которой осуществляется подготовка проекта межевания

Таблица 7 – Координаты границ территории, применительно к которой осуществляется подготовка проекта межевания

1	650466,49	2525270,48
2	650063,47	2525026,73
3	649568,48	2525681,23
4	649253,28	2525446,43
5	649772,38	2524758,58
6	649732,71	2524489,62
7	649853,95	2524224,23
8	649989,53	2523918,53
9	650133,5	2523424,23
10	650222,17	2522944,69
11	650114,02	2522914,69
12	650140,51	2522730,27
13	650037,39	2522711,19
14	650051,25	2522617,52
15	650224,77	2522643,27
16	650201,5	2522829,02
17	650368,43	2522853,8
18	650336,43	2523263,37
19	650166,95	2524018,69
20	650089,69	2524546,16
21	650083,47	2524772,31
22	650573,35	2525079,66
1	650466,49	2525270,48

2.4 Вид разрешенного использования образуемых земельных участков, предназначенных для размещения линейных объектов

Земельные участки в данном проекте не образуются отводы для строительства и эксплуатации линейного объекта будут предоставляться на условиях публичных сервитутов.

Установление вида разрешенного использования для публичных сервитутов не требуется.